

# Table of Contents





Aplicações Úteis .....

2

# Aplicações Úteis

Esta função irá abrir um ecrã com algumas aplicações que, funcionam em conjunto com o c:geo, ou poderão ser utilizadas para melhorar algumas funções do c:geo. Poderá carregar em cada uma das ferramentas para abrir uma página onde poderá obter mais detalhes sobre a mesma e/ou fazer o download da mesma.

Logótipo	Nome	Descrição
	<a href="#">Send to c:geo</a>	O Send to c:geo é uma extensão para o browser no seu computador. Ao navegar no <a href="#">geocaching.com</a> , poderá enviar caches diretamente para o seu smartphone carregando apenas um botão no browser.
	<a href="#">c:geo - plugin contactos</a>	Permite abrir um contacto (da sua agenda de contactos) diretamente a partir de um <a href="#">registo (log)</a> . Assim será mais fácil pedir ajuda aos seus amigos.
	<a href="#">Brouter Offline Navigation</a>	O BRouter fornece o cálculo de percursos offline. Se estiver instalado e tiver os ficheiros necessários o c:geo mostrará automaticamente uma rota para a cache no <a href="#">mapa</a> .
	<a href="#">Pocket Query Creator</a>	Permite a fácil criação e download de Pocket Queries baseados na sua posição atual ou num ponto selecionado no mapa. Requer uma conta premium no <a href="#">geocaching.com</a> .
	<a href="#">Google Tradutor</a>	Se fizer o download dos pacotes de tradução do Google Tradutor, poderá facilmente traduzir as descrições das geocaches no c:geo, premindo continuamente sobre a descrição da mesma (mesmo sem ligação à internet).
	<a href="#">WhereYouGo</a>	O WhereYouGo permite jogar e procurar caches Wherigo. O c:geo consegue fazer automaticamente <a href="#">download de cartuchos</a> nesta aplicação.
	<a href="#">GPS Status &amp; Toolbox</a>	Esta aplicação fornece um radar que poderá ser usado em conjunto com o c:geo. Fornece ainda muitas outros detalhes relacionados com o GPS.

Logótipo	Nome	Descrição
	Bluetooth GPS	<p>Permite o uso de um GPS externo para uma mais precisa localização. Irá ainda ajudar a poupar a bateria do seu telemóvel.</p> <p> Importante: Será necessário desativar o uso dos serviços da Google Play nas <a href="#">definições do c:geo</a> para poder usar um GPS por bluetooth</p>
	Barcode Scanner	<p>Existem scripts do Greasemonkey e outros websites que permitem mostrar códigos GC como um código de barras. Com esta aplicação o c:geo conseguirá ler os mesmos, por exemplo, de um ecrã de computador.</p>
	Locus	<p>É uma aplicação de navegação ao ar livre para o telemóvel ou tablet. Permite visualizar mapas topográficos offline, registar a sua rota, procurar geocaches. Tem ainda um guia de voz e muitas mais ferramentas.</p>