

Table of Contents





Aplicações Úteis 2

Aplicações Úteis



Esta função irá abrir um ecrã com algumas aplicações que, funcionam em conjunto com o c:geo, ou poderão ser utilizadas para melhorar algumas funções do c:geo. Poderá carregar em cada uma das ferramentas para abrir uma página onde poderá obter mais detalhes sobre a mesma e/ou fazer o download da mesma.

| Logótipo | Nome | Descrição |
|---|--|--|
|  | Send to c:geo | O Send to c:geo é uma extensão para o browser no seu computador. Ao navegar no geoching.com, poderá enviar caches diretamente para o seu smartphone carregando apenas um botão no browser. |
|  | c:geo - plugin contactos | Permite abrir um contacto (da sua agenda de contactos) diretamente a partir de um registo (log) . Assim será mais fácil pedir ajuda aos seus amigos. |
|  | Brouter Offline Navigation | O BRouter fornece o cálculo de percursos offline. Se estiver instalado e tiver os ficheiros necessários o c:geo mostrará automaticamente uma rota para a cache no mapa . |
|  | Pocket Query Creator | Permite a fácil criação e download de Pocket Queries baseados na sua posição atual ou num ponto selecionado no mapa. Requer uma conta premium no geocaching.com. |
|  | Google Tradutor | Se fizer o download dos pacotes de tradução do Google Tradutor, poderá facilmente traduzir as descrições das geocaches no c:geo, premindo continuamente sobre a descrição da mesma (mesmo sem ligação à internet). |
|  | WhereYouGo | O WhereYouGo permite jogar e procurar caches Wherigo. O c:geo consegue fazer automaticamente download de cartuchos nesta aplicação. |
|  | GPS Status & Toolbox | Esta aplicação fornece um radar que poderá ser usado em conjunto com o c:geo. Fornece ainda muitas outros detalhes relacionados com o GPS. |

| Logótipo | Nome | Descrição |
|---|------------------------|---|
|  | <p>Bluetooth GPS</p> | <p>Permite o uso de um GPS externo para uma mais precisa localização. Irá ainda ajudar a poupar a bateria do seu telemóvel.</p> <p> Importante: Será necessário desativar o uso dos serviços da Google Play nas definições do c:geo para poder usar um GPS por bluetooth</p> |
|  | <p>Barcode Scanner</p> | <p>Existem scripts do Greasemonkey e outros websites que permitem mostrar códigos GC como um código de barras. Com esta aplicação o c:geo conseguirá ler os mesmos, por exemplo, de um ecrã de computador.</p> |
|  | <p>Locus</p> | <p>É uma aplicação de navegação ao ar livre para o telemóvel ou tablet. Permite visualizar mapas topográficos offline, registar a sua rota, procurar geocaches. Tem ainda um guia de voz e muitas mais ferramentas.</p> |