

Table of Contents

Aplicações Úteis 2








This page is not fully translated, yet. Please help completing the translation.
(remove this paragraph once the translation is finished)

Aplicações Úteis



Esta função irá abrir um ecrã com algumas aplicações que, funcionam em conjunto com o c:geo, ou poderão ser utilizadas para melhorar algumas funções do c:geo. Poderá carregar em cada uma das ferramentas para abrir uma página onde poderá obter mais detalhes sobre a mesma e/ou fazer o download da mesma.

Logótipo	Nome	Descrição
	Send to c:geo	O Send to c:geo é uma extensão para o browser no seu computador. Ao navegar no geoching.com , poderá enviar caches diretamente para o seu smartphone carregando apenas um botão no browser.
	c:geo - plugin contactos	Permite abrir um contato (da sua agenda de contactos) diretamente a partir de um registo (log) . Assim será mais facil pedir ajuda aos seus amigos.
	Brouter Offline Navigation	O BRouter fornece o cálculo de percursos offline. Se estiver instalado e tiver os ficheiros nessessários o c:geo mostrará automaticamente uma rota para a cache no mapa .
	Pocket Query Creator	Permite a facil criação e download de Pocket Queries baseados na sua posição atual ou num ponto selecionado no mapa. Requer uma conta premium no geocaching.com .
	Google Tradutor	Se fizer o download dos pacotes de tradução do Google Tradutor, poderá facilmente traduzir as descrições das geocaches no c:geo, premindo continuamente sobre a descrição da mesma (mesmo sem ligação à internet).
	WhereYouGo	O WhereYouGo permite jogar e procurar caches Wherigo. O c:geo consegue fazer automaticamnete download de cartuchos nesta aplicação.

Logótipo	Nome	Descrição
	<p>GPS Status & Toolbox Esta aplicação fornece um radar que poderá ser usado em conjunto com o c:geo. Fornece ainda muitas outros detalhes relacionados com o GPS.</p>	
	<p>Bluetooth GPS</p>	<p>Permite o uso de um GPS externo para uma mais precisa localização. Irá ainda ajudar a poupar a bateria do seu telemóvel.</p> <p> Importante: Será necessário desativar o uso dos serviços da Google Play nas definições do c:geo para poder usar um GPS por bluetooth</p>
	<p>Barcode Scanner</p>	<p>Existem scripts do Greasemonkey e outros websites que permitem mostra códigos GC num código de barras. Com esta aplicação o c:geo conseguirá ler os mesmos, por exemplo, de um ecrã de computador.</p>
	<p>Locus</p>	<p>Aplicação de navegação ao ar livre para o telemóvel ou tablet. Permite visualizar mapas topográficos offline, registar a sua rota, procurar geocaches e o uso de guia de voz e muitas mais ferramentas..</p>