

# Table of Contents

**Aplicações Úteis** ..... 2







**This page is not fully translated, yet. Please help completing the translation.**  
*(remove this paragraph once the translation is finished)*

## Aplicações Úteis



Esta função irá abrir um ecrã com algumas aplicações que, funcionam em conjunto com o c:geo, ou poderão ser utilizadas para melhorar algumas funções do c:geo. Poderá carregar em cada uma das ferramentas para abrir uma página onde poderá obter mais detalhes sobre a mesma e/ou fazer o download da mesma.

Logótipo	Nome	Descrição
	<a href="#">Send to c:geo</a>	O Send to c:geo é uma extensão para o browser no seu computador. Ao navegar no geoching.com, poderá enviar caches diretamente para o seu smartphone carregando apenas um botão no browser.
	<a href="#">c:geo - plugin contactos</a>	Permite abrir um contato (da sua agenda de contactos) diretamente a partir de um <a href="#">registo (log)</a> . Assim será mais facil pedir ajuda aos seus amigos.
	<a href="#">Brouter Offline Navigation</a>	O BRouter fornece o cálculo de percursos offline. Se estiver instalado e tiver os ficheiros nessessários o c:geo mostrará automaticamente uma rota para a cache no <a href="#">mapa</a> .
	<a href="#">Pocket Query Creator</a>	Permite a facil criação e download de Pocket Queries baseados na sua posição atual ou num ponto selecionado no mapa. Requer uma conta premium no geocaching.com.
	<a href="#">Google Tradutor</a>	Se fizer o download dos pacotes de tradução do Google Tradutor, poderá facilmente traduzir as descrições das geocaches no c:geo, premindo continuamente sobre a descrição da mesma (mesmo sem ligação à internet).
	<a href="#">WhereYouGo</a>	O WhereYouGo permite jogar e procurar caches Wherigo. O c:geo consegue fazer automaticamnete <a href="#">download de cartuchos</a> nesta aplicação.
	<a href="#">GPS Status &amp; Toolbox</a>	You can use the radar in this application in conjunction with c:geo. It also offers a lot of other GPS-related information.

Logótipo	Nome	Descrição
	Bluetooth GPS	<p>Allows to use an external GPS receiver to get more precise location data, and you can spare battery of your device.</p> <p> Please note, that you have to disable the usage of Google Play Services in <a href="#">c:geo settings</a> to use a Bluetooth GPS.</p>
	Barcode Scanner	<p>There are Greasemonkey scripts and websites which enable display of geo codes as bar codes. With this app, c:geo can read such geocodes directly from the screen of your computer.</p>
	Locus	<p>Outdoor navigation app for your phone or tablet. View topographic maps offline, track your route, hunt geocaches, use a voice guide and do even more.</p>