

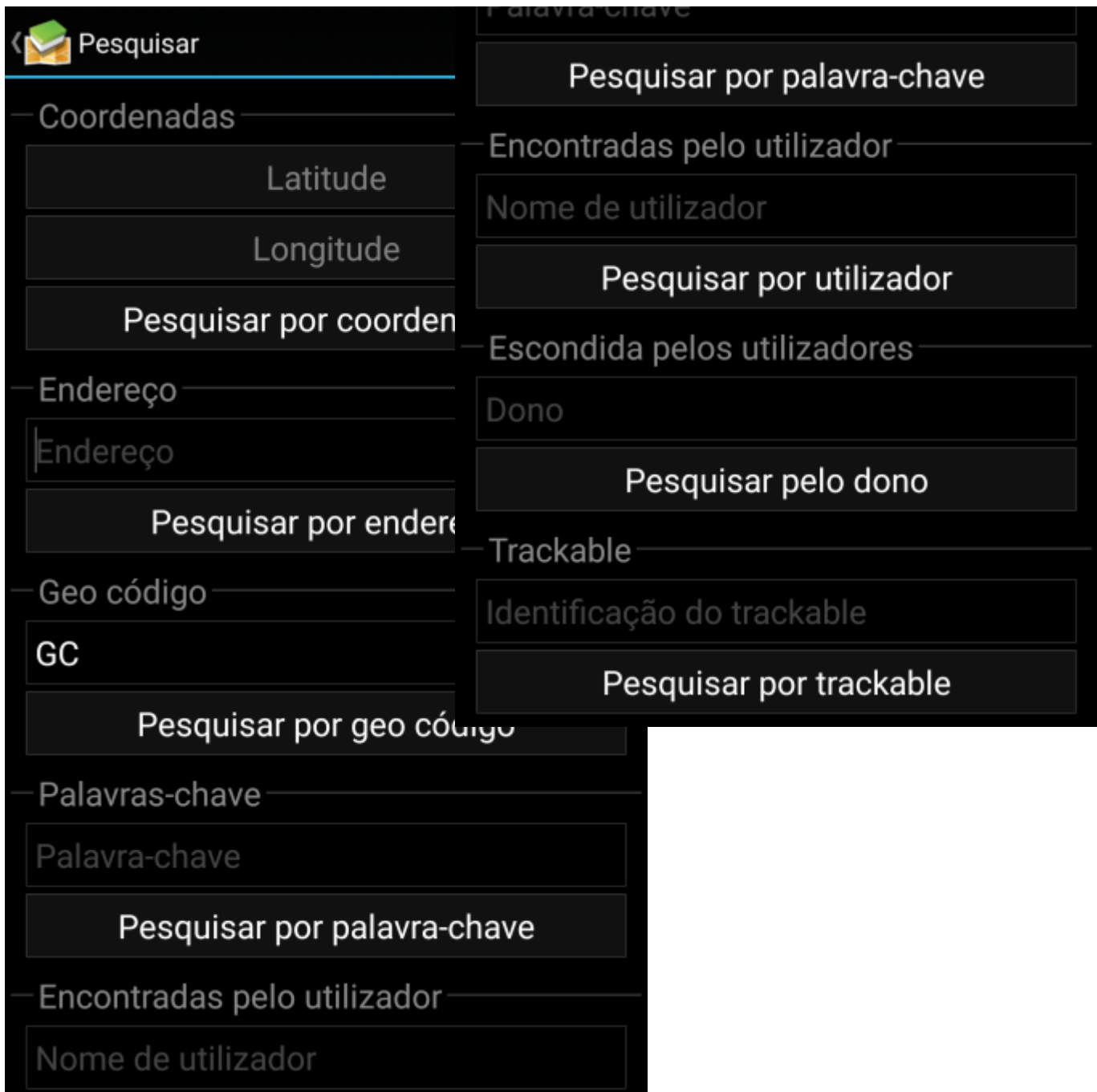
Table of Contents


Pesquisar 2

Pesquisar




O menu de pesquisa fornece várias funções, que serão descritas em baixo. Todas as pesquisas com base na localização ou com base no utilizador apresentam uma [lista de caches](#), enquanto que pesquisas por geo código e por trackable iram abrir diretamente os [detalhes da geocache](#) ou os [detalhes do trackable](#).



 Todas as funções de pesquisa utilizam todas as plataformas de geocaching ativas em simultâneo e fornecem um resultado com base numa lista combinada de estas mesmas plataformas. Isto dependerá sempre nas funções suportadas por cada um dos serviços de geocaching como apresentado no [menu de serviços nas definições](#).

| Função | Descrição |
|-------------|--|
| | Pressionando este ícone, o c:geo apresentará a lista de geocaches das quais é dono |
| Coordenadas | Pesquisa pelas geocaches escondidas perto das coordenadas fornecidas. Para mais informações ver Caixa de introdução de Coordenadas . |
| Endereço | Pesquisa pelas geocaches escondidas perto do endereço introduzido. O c:geo usa o serviço de geocodificação da google para converter o endereço em coordenadas. |
| Geo código | Pesquisa por um geo código específico em todas as plataformas que o suportam, dependendo do prefixo utilizado (ex. GC77, OC1234). |

| Função | Descrição |
|-----------------------------|---|
| Palavras-chave | <p>Pesquisa por caches começadas pela palavra chave fornecida.</p> <p> A pesquisa por caches que contenham as palavras chave introduzidas ainda não é possível devida a limitações técnicas.</p> |
| Encontradas pelo utilizador | Pesquisa por caches encontradas pelo nome de utilizador fornecido. |
| Escondidas pelo utilizador | Pesquisa por caches escondidas pelo nome de utilizador fornecido. |
| Trackable | Pesquisa por um trackable utilizando o seu código (público ou secreto). Esta função suporta os trackables do geocaching.com, assim como de outros serviços (ex. GeoKrety). |