
















# Table of Contents

**Ícones de Geocaches** ..... 2

# Ícones de Geocaches

c:geo uses dedicated icons for the different types of Geocaches available. The following table provides an overview of the used icons, the corresponding cache type and a basic description of the characteristic features of this cache type.

| Ícone   | Tipo de Cache                    | Descrição básica   |
|---|----------------------------------|--|
|    | Geocache tradicional             | Este é o tipo de geocache mais comum. A cache poderá ser encontrada nas coordenadas publicadas.  |
|    | Multi-cache                      | Uma multi-cache tem duas ou mais localizações. A cache em si está escondida na última coordenada, mas será necessário visitar os vários locais e possivelmente resolver questões/enigmas para descobrir o local final.   |
|    | Earthcache                       | Uma earthcache está normalmente localizada num local com algum interesse geológico. O objetivo destas caches é ensinar os geocachers sobre a geologia do planeta terra. No local normalmente será necessário responder algumas questões para registar a cache. Não existe no local uma cache física. Mais informações em <a href="http://earthcache.org">earthcache.org</a> (em inglês). |
|    | Geocache mistério                | Este tipo de cache engloba várias possibilidades de resolução, onde por norma a mesma não estará nas coordenadas publicadas. Portanto a localização real tem de ser investigada pelo geocacher. Normalmente é necessário responder a questões, ou resolver algum enigma na descrição da cache para descobrir a coordenada real.  |
|   | Geocache Wherigo                 | O Wherigo é um tipo diferente de cache que encaminha o geocacher numa aventura dependente de um local. É necessário um cartucho e uma aplicação dedicada que leia o mesmo. O geocacher normalmente tem de jogar um jogo ou responder a questões com base nesse local. Mais informações em <a href="http://wherigo.com">wherigo.com</a> (em inglês).                                      |
|  | Geocache Virtual                 | Uma cache virtual não tem uma geocache física. No local da mesma é necessário responder a questões ou responder a algum pedido do dono. Se feita de forma correta na localização, a geocache pode ser registada como encontrada.   |
|  | Letterbox híbrida                | Uma letterbox utiliza pistas em vez de coordenadas. Na localização final existe um carimbo para registar a visita.   |
|  | Geocache webcam                  | Este tipo de geocache obriga o geocacher a tirar uma fotografia numa câmara pública. Ao registar esta geocache é necessário incluir essa mesma fotografia.   |
|  | Evento                           | Por vezes os geocachers organizam eventos em certo dia/hora para discutir temas relacionados com Geocaching.   |
|  | Mega Evento                      | Um mega evento é semelhante ao evento, mas com mais participantes. Para ser considerado um mega evento é necessário um mínimo de 500 geocachers registados.  |
|  | Giga Evento                      | Um giga evento é semelhante ao mega evento, mas com ainda mais participantes. Para ser considerado um giga evento é necessário um mínimo de 5000 geocachers registados.  |
|  | Evento Cache In Trash Out (CITO) | Um evento CITO é organizado com o propósito de limpar o ambiente numa zona específica e (opcionalmente) colocar um geocache nesse mesmo local.   |
|  | Geocache Projecto A.P.E.         | O Projecto A.P.E. foi um conjunto de 14 geocaches escondidas em 2001 para promover o filme "Planeta dos Macacos" (Planet of the Apes). Hoje em dia são poucas as que ainda existem, tornando este tipo de cache o mais raro de todos.  |
|  | Geocache Geocaching HQ           | Só existe uma geocache deste tipo e está escondida na sede da Groundspeak (empresa por detrás do geocaching.com). Está escondida em Seattle, Washington, EUA.  |
|  | Tipo Desconhecido                | Se este tipo de cache aparecer no c:geo, significa que (ainda) não foi possível carregar o tipo de geocache, ou é um tipo de cache que não é suportado pelo c:geo (ex. Geocaches de Laboratório do geocaching.com), ou pode ser ainda uma cache de tipo desconhecido que algumas plataformas de opencaching suportam.  |