

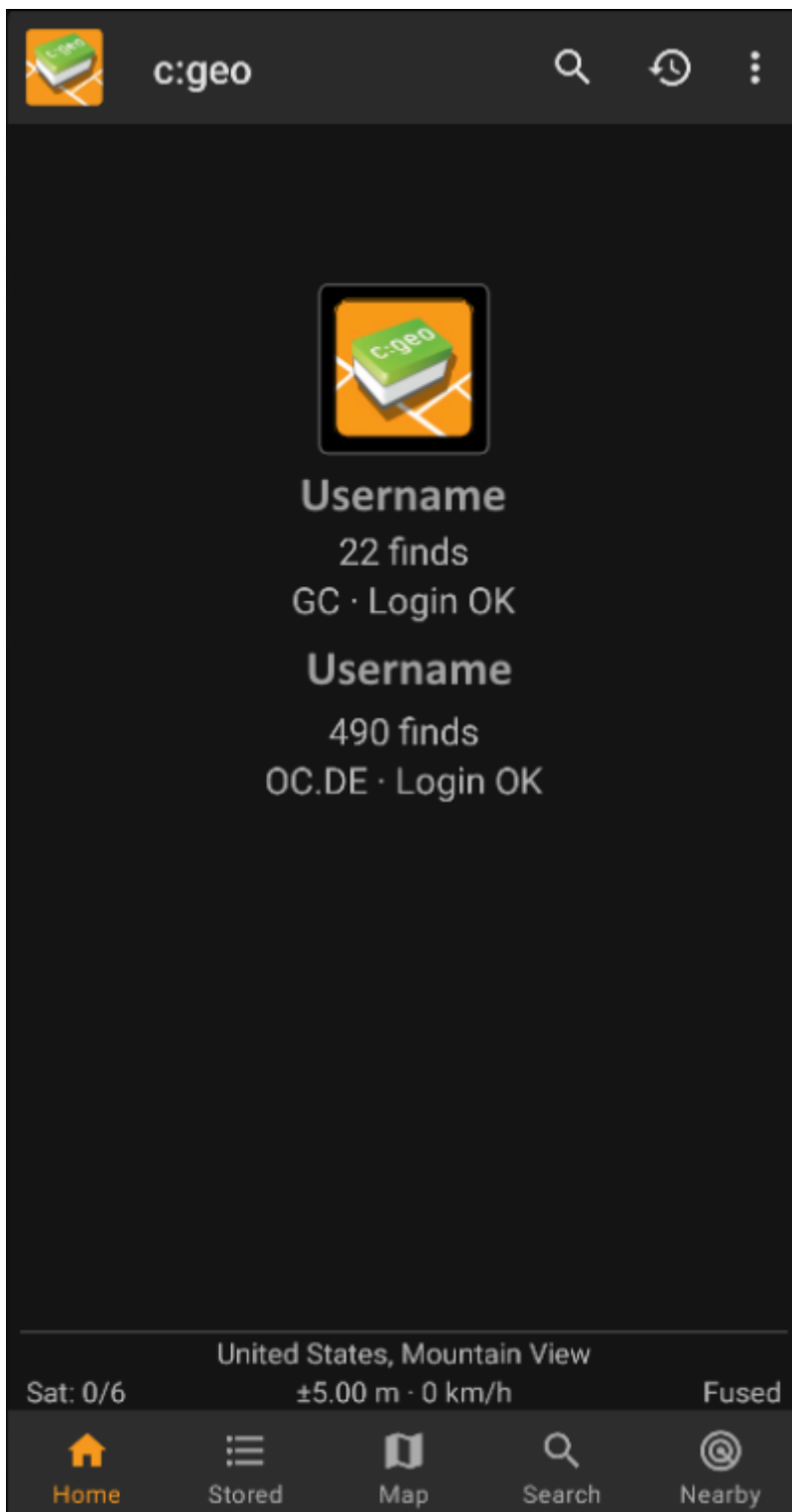
## Table of Contents

<b>Hoofdscherm</b> .....	2
<b><i>Bovenste balk menu</i></b> .....	3
<b><i>Onderste Sectie</i></b> .....	5
Huidige locatie .....	5
Satellite status .....	6

# Hoofdscherm


Deze pagina beschrijft de informatie die op het startscherm wordt weergegeven en de functies van de onderste navigatie-elementen die in de hele app zichtbaar zijn.

Het startscherm toont je profielfoto (afgeleid van de geocachingwebsite) evenals je aantal vondsten en inlogstatus voor alle geocachingdiensten die je in c:geo hebt geactiveerd.



Onderaan het scherm vind je de belangrijkste functies die in de volgende tabel worden beschreven. De

momenteel actieve functie wordt gemarkeerd.

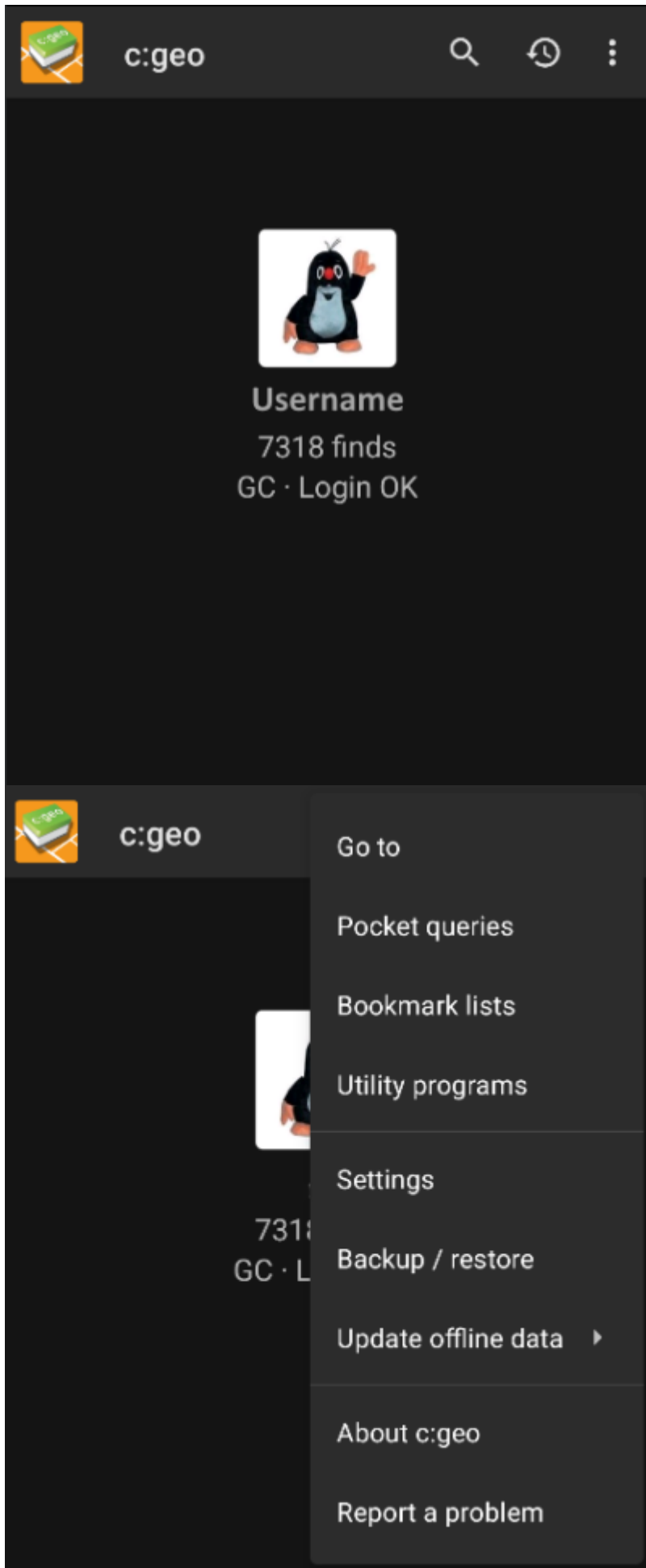
Icoon	Functie	Omschrijving
	Startscherm	Gaat terug naar het startscherm.
	Opgeslagen Caches	Bekijk geocaches die je hebt opgeslagen voor offline gebruik. Je kunt opgeslagen geocaches ook gebruiken voor online caching als een takenlijst. Door geocache-informatie op te slaan, kun je onnodig gebruik van netwerkbandbreedte en vertragingen voorkomen. Als je je opgeslagen geocaches in lijsten hebt ingedeeld, kun je lang op het pictogram drukken om direct naar een specifieke lijst te gaan.
	Kaart	Toon een kaart gecentreerd op je huidige locatie, met geocaches in de buurt erop gemarkeerd. Je kunt de kaart slepen om geocaches op andere locaties te bekijken. Om de kaart met actuele geocachelocaties te zien, heb je online netwerktoegang nodig.
	Zoeken	Zoeken naar geocaches op trefwoord, geocode-identificatie, adres, gebruikersnaam, enz.  Een lange tik op dit pictogram opent een lijst met recent bekeken caches.
	Dichtbij	Maak een lijst van de nabijgelegen geocaches. In tegenstelling tot de livekaart, creëert deze functie een online zoekopdracht op basis van je huidige locatie, zoals verkregen via GPS of het netwerk. De zoekopdracht wordt niet automatisch bijgewerkt wanneer je je verplaatst. Om deze functie te gebruiken, heb je online netwerktoegang nodig.

## Bovenste balk menu

Het bovenste gedeelte van het hoofdscherm bevat aanvullende functies die worden weergegeven als een pictogram in de bovenste balk of verborgen achter de knop voor overlooptmenu's (knop met drie stippen). De beschikbare functies worden hieronder beschreven.

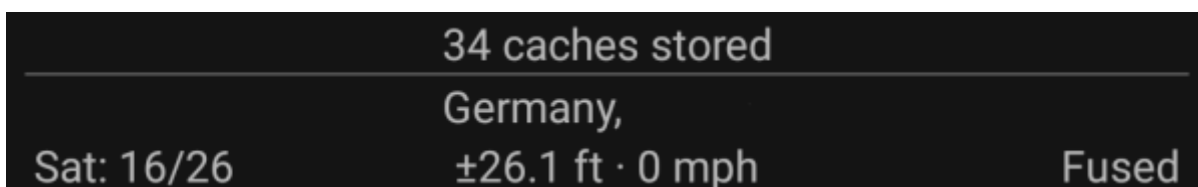


Het aantal pictogrammen dat je in de bovenste balk ziet, wordt dynamisch bepaald op basis van de apparaat-resolutie en schermoriëntatie. De overige items in de bovenste balk bevinden zich achter de knop van het overlooptmenu. Als je de naam van een pictogram in de bovenste balk wilt zien, houd je het pictogram lang ingedrukt.



Icon	Function	Description
	<a href="#">Snel zoeken</a>	Als je offline bent, doorzoek je je opgeslagen geocaches met behulp van titel, geocode, beschrijving, eigenaar, logboekinhoud, enzovoort. Als je netwerktoegang hebt, zoek je in zowel opgeslagen als online inhoud. Je kunt een geocode, een traceerbare code, een gebruikersnaam en nog veel meer invoeren.
	<a href="#">Geschiedenis</a>	Bekijk een lijst met geocaches die je recent hebt geregistreerd met c:geo. Opmerking: de lijst is lokaal in c:geo en is niet gesynchroniseerd met de recent weergegeven cachelijst op de geocaching-website.
	Overloopmenu button	Open de overlooplijst met functies van de bovenste balk die, op basis van uw schermgrootte, niet als pictogrammen worden weergegeven. De functies omvatten de functies die worden beschreven in deze tabel
	<a href="#">Ga Naar</a>	Navigeer naar een willekeurige locatie met behulp van het kompas, radar, stapsgewijze navigatie of een andere ondersteunde navigatiemethode.
	<a href="#">Pocket Queries</a>	Open een lijst van je pocket queries op geocaching.com. Dit item is niet beschikbaar voor geocaching.com <a href="#">basic members</a> .
	<a href="#">Bladwijzerlijsten</a>	Opent een lijst van de bladwijzers vanuit geocaching.com. Dit item is niet beschikbaar voor geocaching.com <a href="#">basisleden</a> .
	<a href="#">Hulpprogramma's</a>	Opent een lijst met links naar aanvullende geocaching-gerelateerde apps, die handig kunnen zijn als toevoeging aan c:geo.
	<a href="#">Instellingen</a>	Open het c:geo configuratie menu.
	<a href="#">Backup</a>	Start de back-up functie van de instellingen, die ook te vinden is in de <a href="#">c:geo instellingen</a> .
	Update offline gegevens	Bevat functies om te controleren op updates van je offline kaartbestanden en routegegevens.
	<a href="#">Over c:geo</a>	Bekijk c:geo versie-informatie, bijdragers, contactlinks en andere leuke dingen over c:geo.
	Rapporteer probleem	Je kunt deze functie gebruiken om een probleemrapport per e-mail naar het c:geo-support team te sturen.  Voeg een gedetailleerde beschrijving van je probleem toe.

## Onderste Sectie



Het onderste gedeelte van het hoofdscherm toont informatie over het aantal opgeslagen caches, je huidige locatie en satellietontvangststatus.

### Huidige locatie

Uw locatie wordt weergegeven als coördinaten, of als de [Toon adres](#) optie is ingeschakeld, als land en stad/regio.

## Satellite status

De onderste rij in dit gedeelte toont je de huidige status van de satellietontvangst. Als voorbeeld gebruikt de onderstaande tabel de informatie uit de bovenstaande afbeelding:

Status	Omschrijving
Sat: 16/26	De satellietontvanger op het apparaat heeft in totaal 26 satellieten gevonden en het signaal is vastgezet op 16 ervan.
+/- 26,1 ft	De huidige positioneringsnauwkeurigheid is 26,1 voet. Afhankelijk van je app-instellingen kan dit worden weergegeven in meters.
0 mph	De huidige snelheid is 0 mph. Afhankelijk van uw app-instellingen kan dit worden weergegeven in km/u.
Fused	De momenteel gebruikte locatiebron: Laatst bekend = Laatst bekende positie verkregen door c:geo Home = Thuiscoördinaten zoals gedefinieerd op geocaching.com GPS = Geleverd door GPS-ontvanger Netwerk = Afgeleid van mobiel netwerk informatie Fused = Bepaald met behulp van zowel Google Play-services als GPS-ontvanger