

Table of Contents

Écran principal	2
<i> Icônes principales</i>	2
<i> Menu supérieur</i>	2
<i> Bandeau inférieur</i>	3
Statut de connexion	3
Position actuelle	4
État du GPS	4



Cette page n'est pas encore traduite entièrement. Merci de terminer la traduction

(supprimez ce paragraphe une fois la traduction terminée)

Écran principal

Cette page détaille les informations et fonctionnalités présentes sur l'écran principal de c:geo.

Icônes principales




La table suivante décrit les icônes du menu principal :

Icône	Fonction	Description
	Carte	Affiche une carte de votre position actuelle avec les géocaches proches de vous marquées dessus. Vous pouvez faire glisser la carte pour voir les géocaches présentes à d'autres endroits. Pour voir la carte avec la position des géocaches à jour, vous avez besoin d'un accès au réseau internet. Les géocaches affichées peuvent être filtrées en suivant le Types de cache (voir ci-dessous).
	Proches	Liste les géocaches proches de vous. Contrairement à la carte en temps réel, cette fonction exécute en ligne une requête basée sur votre position actuelle, position acquise par le GPS ou le réseau de votre appareil. Ainsi pour utiliser cette fonctionnalité vous avez besoin d'un accès au réseau internet. Attention, la requête ne se met pas automatiquement à jour lorsque vous bougez. Si vous n'avez pas de signal GPS ou d'autre information de position valide, cette icône est désactivée.
	Enregistrées	Montre les géocaches que vous avez enregistrées pour une utilisation hors-ligne. Vous pouvez également utiliser ces géocaches enregistrées pour du géocaching en ligne, comme votre liste de caches à trouver. Aussi en enregistrant les détails de ces géocaches, vous pouvez éviter une utilisation de bande passante non nécessaire ainsi que supprimer la latence aux serveurs. Le nombre total de géocaches enregistrées est affiché dans le coin en haut à droite de l'icône. Si vous avez organisé vos géocaches enregistrées en différentes listes, vous pouvez aller directement à une de ces listes en appuyant longuement sur l'icône.
	Recherche	Recherche des géocaches par mots-clés, code de la cache, adresse, nom d'utilisateur, etc.
	Aller à	Navigue directement aux coordonnées données en utilisant la boussole, le radar, la navigation étape par étape ou tout autre méthode de navigation supportée.
	Types de cache	Filtre par type de caches les géocaches affichées sur la carte temps réel, lors de la recherche de cache et dans vos listes de géocaches enregistrées. Vous pouvez choisir de voir toutes les géocaches, ou celles uniquement d'un certain type. Le texte en dessous de l'icône indique le filtre actuel. Pour réinitialiser le filtre, pressez longuement sur l'icône.

Menu supérieur










La partie supérieure de l'écran principal contient des fonctionnalités supplémentaires soit sous la forme d'icônes

dans la barre supérieure ou cachées dans le bouton de débordement (les trois points verticaux). Ces fonctions sont décrites ci-dessous.

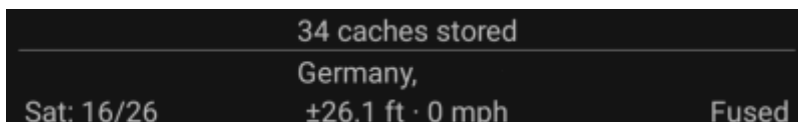


Le nombre d'icônes que vous voyez dans la barre supérieure est déterminé dynamiquement en se basant sur la résolution et l'orientation de l'écran de votre appareil. Les reste des icônes se trouve dans le bouton de débordement.
 Pour voir le nom d'une icône de la barre supérieure, appuyez longuement dessus.



Icône	Fonction	Description
	Recherche globale	Si vous êtes hors-ligne, recherche parmi vos géocaches enregistrées par titre, géocode, description, propriétaire, contenu du carnet de visites, etc. Si vous avez un accès internet, recherche à la fois dans le contenu enregistré et celui en ligne. Vous pouvez alors utiliser un géocode, un code d'objet voyageur, un nom d'utilisateur, et bien plus.
	Historique	Liste les géocaches que vous avez récemment marquées comme visitées avec c:geo. Note : c'est une liste interne à c:geo qui n'est pas synchronisée avec la liste des caches vues et marquées sur le site de géocaching.
	Bouton de débordement	Ouvre une liste des fonctionnalités de la barre supérieure qui n'apparaissent pas en tant qu'icônes à cause de la taille de votre écran. Ces fonctionnalités sont celle présentes dans ce tableau.
	Pocket Queries	Ouvre une liste de vos Pocket Queries depuis geocaching.com. C'est fonctionnalité n'est pas disponible pour les membres non-premium .
	Paramètres	Ouvre le menu de configuration de c:geo.
	Sauvegarde/Restauration	Ouvre le menu de sauvegarde des caches et des paramètres de l'application. Vous pouvez également y accéder via les paramètres de c:geo .
	Outils	Ouvre une liste d'applications pour le géocaching qui peuvent être utiles en complément de c:geo.
	Scanner un géocode	Permet de scanner des codes barres représentant des géocodes si un scanner de codes barres est installé sur votre appareil.
	À propos de c:geo	Affiche des information à propos de c:geo telles que la version de l'application, des liens d'aide et de contact, la liste des contributeurs et plein d'autres choses intéressantes à savoir sur c:geo.

Bandeau inférieur



La partie inférieure de l'écran principal présente des informations à propos de votre statut de connexion, votre position actuelle et l'état de réception des satellites.

Statut de connexion

En haut de ce bandeau est affiché votre statut de connexion à chaque [service de géocaching](#) de vous avez activé et configuré dans les [paramètres](#) de c:geo, avec une ligne par service.

Dans l'exemple ci-dessus, l'utilisateur My username est connecté avec succès à geocaching.com (GC) et Opencaching.de (OC .DE). Le chiffre suivant le nom d'utilisateur correspond au nombre de caches trouvées par l'utilisateur sur la plateforme de géocaching en question, y compris éventuellement un nombre de caches trouvées hors ligne (affichés sous la forme `trouvailles en ligne + trouvailles hors ligne`) si la fonction correspondante est activée dans vos [options de visite](#).

Position actuelle

En dessous des informations de connexion se trouve votre position actuelle. Ce sont les coordonnées exactes sauf si l'[affichage d'adresse](#) est activée dans les paramètres et dans ce cas elle est sous la forme 'pays, ville/région'.

Dans l'exemple, la position de l'utilisateur est USA, New York.

État du GPS

La dernière ligne du bandeau présente l'état de votre connexion GPS. Le tableau explicatif ci-dessous reprend l'image du dessus comme exemple :

Statut	Description
Sat: 5/22	Le récepteur de votre appareil a trouvé 22 satellites au total et la position est déterminée par 5 d'entre eux.
+ - 4,65 m	La précision de votre position actuelle est de 4,65 mètres. Suivant les paramètres de votre application, cela peut être affiché en pieds ou miles (système impérial).
0 km/h	Votre vitesse actuelle est de 0 km/h. Suivant les paramètres de votre application, cela peut être affiché en mph (système impérial).
Last known	L'origine actuelle de votre position : Dernière position = dernière position connue de c:geo Domicile = coordonnées de votre domicile tel que défini sur geocaching.com GPS = déterminé par votre récepteur GPS Réseau = déduit des informations de connexion à votre réseau mobile Unifié = déterminé utilisant à la fois les Services Google Play et le récepteur GPS