

# Table of Contents

- Écran principal** ..... 2
- Icônes principales*** ..... 2
- Top Bar Menu*** ..... 4
- Bottom Section*** ..... 5
- Login status ..... 6
- Current location ..... 6
- Satellite status ..... 6



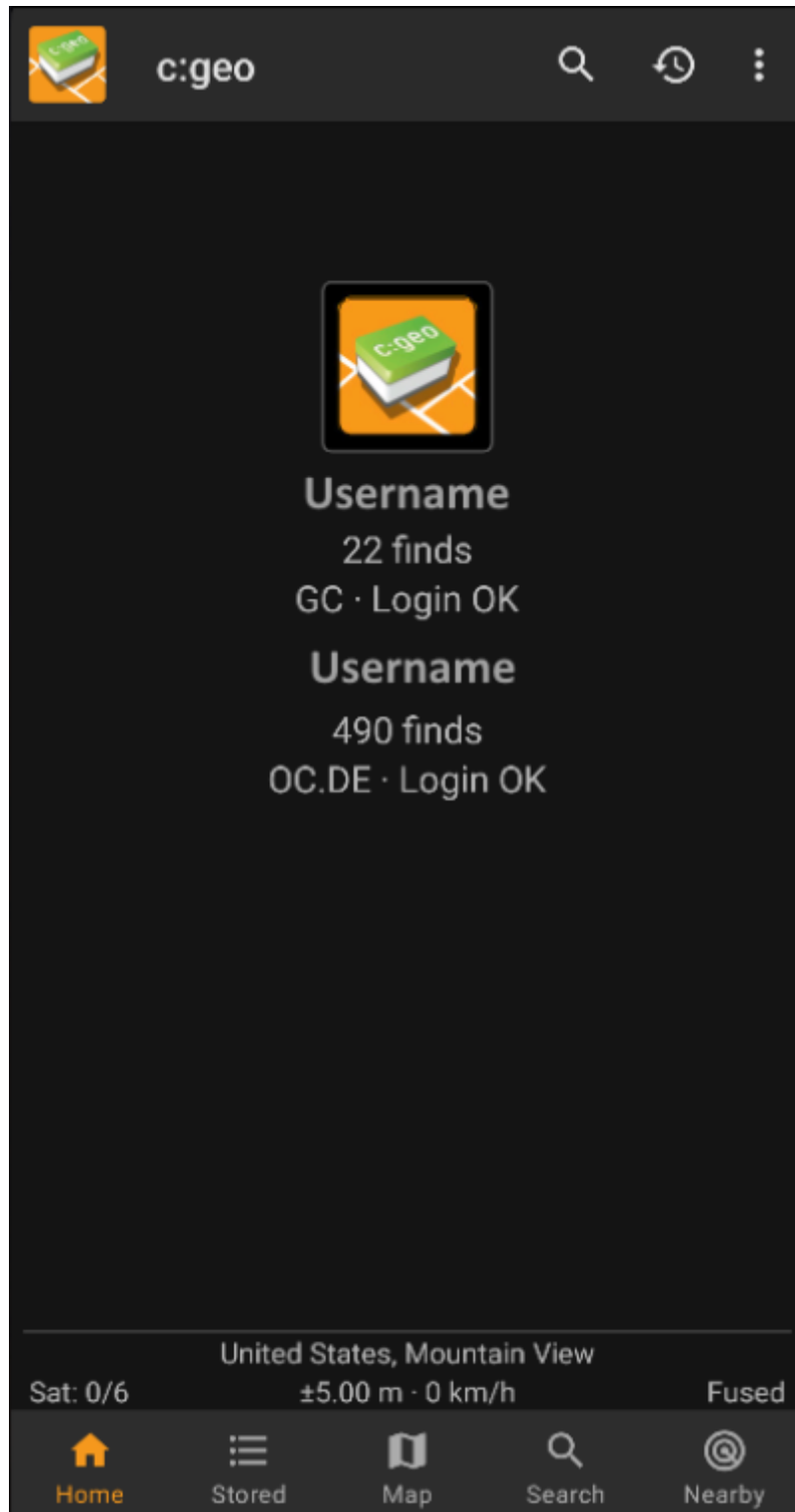
**Cette page n'est pas encore traduite entièrement. Merci de terminer la traduction**

*(supprimez ce paragraphe une fois la traduction terminée)*


## Écran principal






Cette page détaille les informations et fonctionnalités présentes sur l'écran principal de c:geo.

### Icônes principales



La table suivante décrit les icônes du menu principal :

Icône	Fonction	Description
	Carte	Affiche une carte de votre position actuelle avec les géocaches proches de vous marquées dessus. Vous pouvez faire glisser la carte pour voir les géocaches présentes à d'autres endroits. Pour voir la carte avec la position des géocaches à jour, vous avez besoin d'un accès au réseau internet. Les géocaches affichées peuvent être filtrées en suivant le Types de cache (voir ci-dessous).

Icône	Fonction	Description
	Proches	<p>Liste les géocaches proches de vous. Contrairement à la carte en temps réel, cette fonction exécute en ligne une requête basée sur votre position actuelle, position acquise par le GPS ou le réseau de votre appareil. Ainsi pour utiliser cette fonctionnalité vous avez besoin d'un accès au réseau internet. Attention, la requête ne se met pas automatiquement à jour lorsque vous bougez.</p> <p>Si vous n'avez pas de signal GPS ou d'autre information de position valide, cette icône est désactivée.</p>
	Enregistrées	<p>Montre les géocaches que vous avez enregistrées pour une utilisation hors-ligne. Vous pouvez également utiliser ces géocaches enregistrées pour du géocaching en ligne, comme votre liste de caches à trouver. Aussi en enregistrant les détails de ces géocaches, vous pouvez éviter une utilisation de bande passante non nécessaire ainsi que supprimer la latence aux serveurs. Le nombre total de géocaches enregistrées est affiché dans le coin en haut à droite de l'icône.</p> <p>Si vous avez organisé vos géocaches enregistrées en différentes listes, vous pouvez aller directement à une de ces listes en appuyant longuement sur l'icône.</p>
	Recherche	<p>Recherche des géocaches par mots-clés, code de la cache, adresse, nom d'utilisateur, etc.</p>
	Aller à	<p>Navigue directement aux coordonnées données en utilisant la boussole, le radar, la navigation étape par étape ou tout autre méthode de navigation supportée.</p>
	Types de cache	<p>Filtre par type de caches les géocaches affichées sur la carte temps réel, lors de la recherche de cache et dans vos listes de géocaches enregistrées. Vous pouvez choisir de voir toutes les géocaches, ou celles uniquement d'un certain type. Le texte en dessous de l'icône indique le filtre actuel.</p> <p>Pour réinitialiser le filtre, pressez longuement sur l'icône.</p>

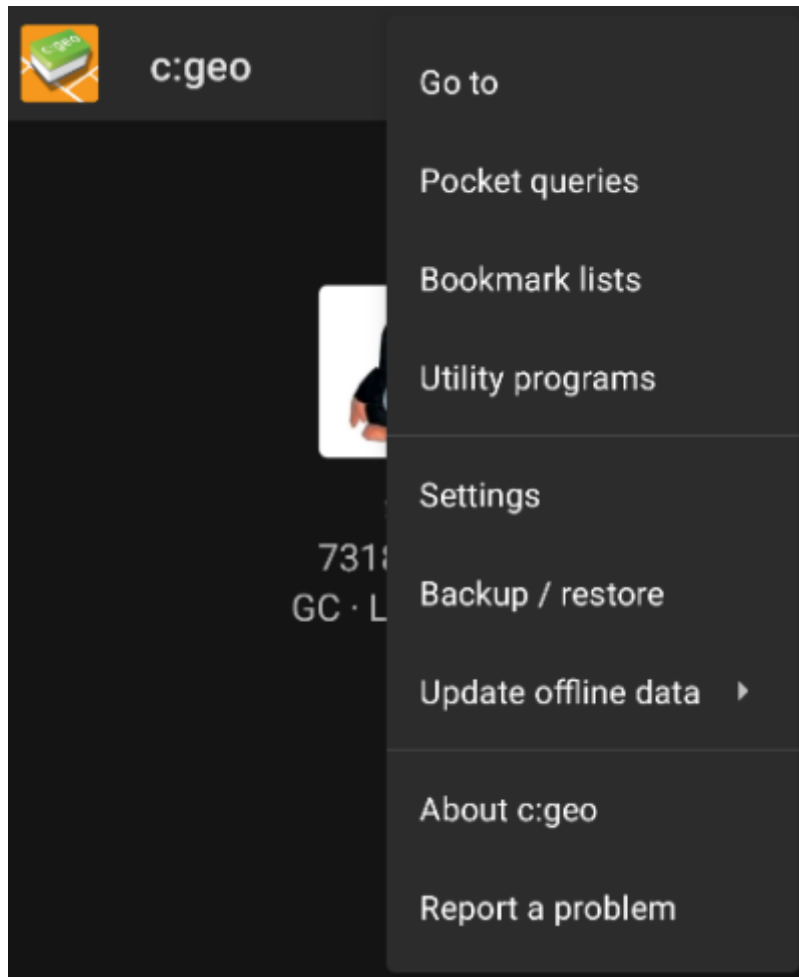
## Top Bar Menu

The top section of the main screen contains additional functions either shown as an icon in the top bar or hidden behind the overflow menu button (three-dot button). The available functions are described below.



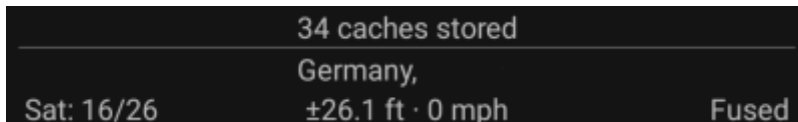
The number of icons you see in the top bar is determined dynamically, based on your device resolution and screen orientation. The remaining top bar items are behind the overflow menu button.

To see the name of an icon in the top bar, long-press the icon.



Icon	Function	Description
	<a href="#">Quick search</a>	If you are offline, search your stored geocaches using title, geocode, description, owner, log content, etc. If you have network access, search both stored and online content. You can input a geocode, trackable code, username, and much more.
	<a href="#">History</a>	View a list of geocaches you have recently logged with c:geo. Note: The list is local to c:geo and is not synchronized with the recently viewed caches list on the geocaching website.
	Overflow menu button	Open the overflow list of top bar functions that, based on your screen size, do not appear as icons. The functions include those described in this table.
	<a href="#">Pocket Queries</a>	Open a list of your pocket queries from geocaching.com. This item is not available for geocaching.com <a href="#">basic members</a> .
	<a href="#">Settings</a>	Open the c:geo configuration menu.
	<a href="#">Backup</a>	Launch the settings backup function, which can be also found in the <a href="#">c:geo Settings</a> .
	<a href="#">Utility programs</a>	Open a list of links to additional geocaching-related apps, which can be useful in conjunction with c:geo.
	<a href="#">Scan Geocode</a>	If a <a href="#">barcode scanner</a> app is installed on your device, launch it and scan barcodes that contain geocodes.
	Invite friends	This function has been removed.
	<a href="#">About c:geo</a>	View c:geo version information, contributors, contact links and other nice-to-know things about c:geo.

## Bottom Section



The bottom section of the main screen shows information about your login status, your current location, and satellite reception status.

### Login status

The upper part of the bottom section displays your login status for each [Geocaching Service](#) you have configured and enabled in the [c:geo Settings](#), with each service on its own row. In the above example, the user My username is successfully logged in to geocaching.com (GC) and opencaching.de (OC.DE). The figure shown after the username is the user's current find count on the respective geocaching platform.

### Current location

Below the login status information is your current location. It is shown as coordinates, or if the [Show address](#) setting is enabled, as country and city/region. In the above example, the user is located in USA, New York

### Satellite status

The bottom row in this section shows you the current satellite reception status. As an example, the table below uses the information from the picture above:

Status	Description
Sat: 5/22	The satellite receiver on the device has found 22 satellites in total and the signal has been fixed to 5 of them.
+ - 4,65 m	The current positioning accuracy is 4,65 meters. Depending on your app settings, this can be shown in feet.
0 km/h	The current speed is 0 km/h. Depending on your app settings, this can be shown in ft/h.
Last known	<p>The currently-used location source:</p> <p>Last known = Last known position acquired by c:geo            Home = Home coordinates as defined on geocaching.com            GPS = Provided by GPS receiver            Network = Derived from mobile network information            Fused = Determined using both Google Play Services and GPS receiver</p>