

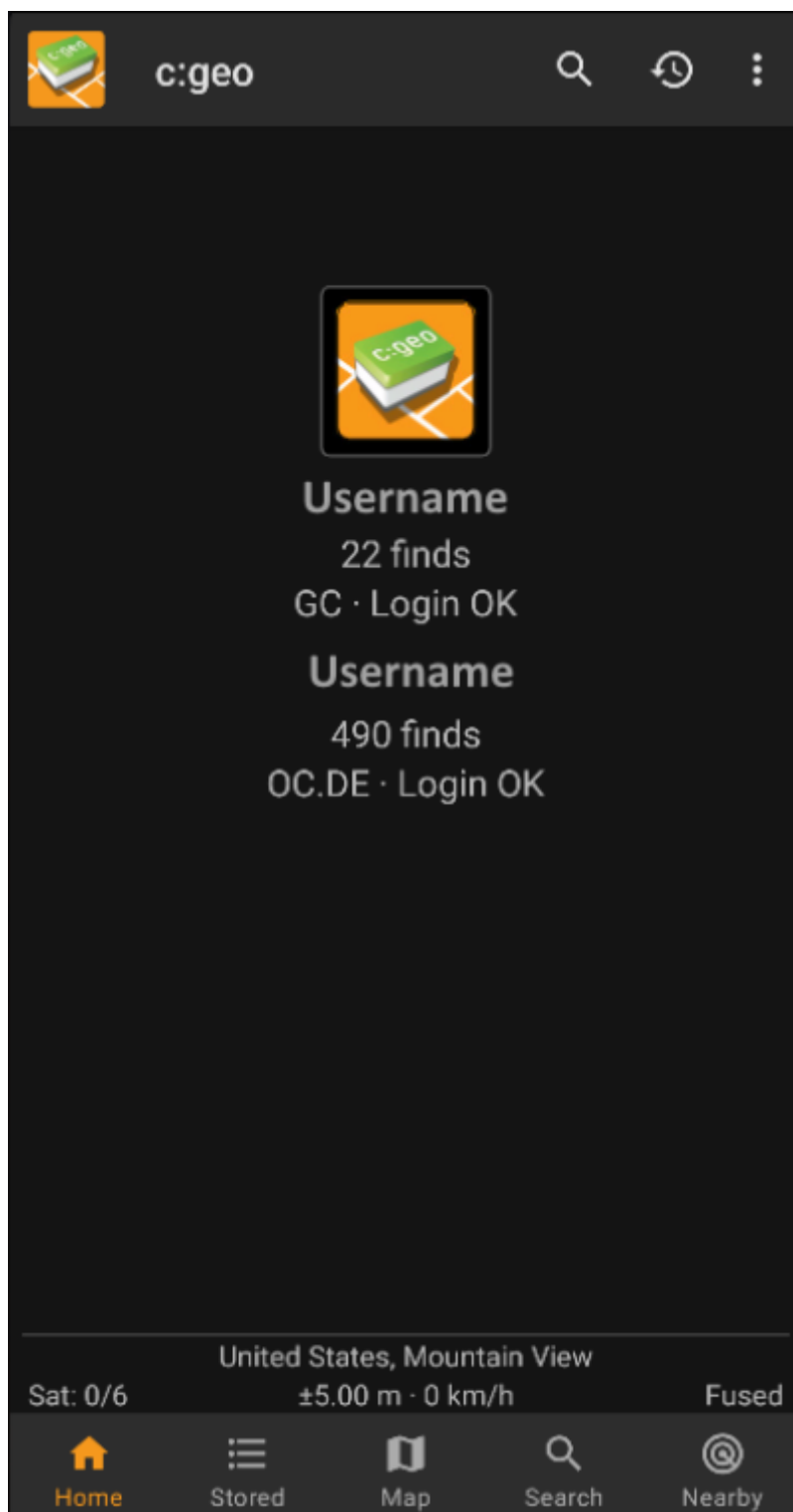
Table of Contents

Écran principal	2
Menu supérieur	3
Bandeau inférieur	5
Position actuelle	5
État du GPS	6

Écran principal


Cette page détaille les informations et fonctionnalités présentes sur l'écran principal de c:geo.

L'écran d'accueil affiche votre photo de profil (provenant du site Web de géocaching) ainsi que votre nombre de découvertes et votre statut de connexion pour tous les services de géocaching que vous avez activés dans c:geo.



Au bas de l'écran, vous trouverez les principales fonctions qui sont décrites dans le tableau suivant. La fonction

actuellement active est mise en évidence.


Icône	Fonction	Description
	Écran d'accueil	Revient à l'écran d'accueil.
	Enregistrées	Montre les géocaches que vous avez enregistrées pour une utilisation hors-ligne. Vous pouvez également utiliser ces géocaches enregistrées pour du géocaching en ligne, comme votre liste de caches à trouver. Aussi en enregistrant les détails de ces géocaches, vous pouvez éviter une utilisation de bande passante non nécessaire ainsi que supprimer la latence aux serveurs. Si vous avez organisé vos géocaches enregistrées en différentes listes, vous pouvez aller directement à une de ces listes en appuyant longuement sur l'icône.
	Carte	Affiche une carte de votre position actuelle avec les géocaches proches de vous marquées dessus. Vous pouvez faire glisser la carte pour voir les géocaches présentes à d'autres endroits. Pour voir la carte avec la position des géocaches à jour, vous avez besoin d'un accès au réseau internet.
	Recherche	Recherche des géocaches par mots-clés, code de la cache, adresse, nom d'utilisateur, etc. Une longue pression sur cette icône ouvre une liste des caches récemment consultées.
	Proches	Liste les géocaches proches de vous. Contrairement à la carte en temps réel, cette fonction exécute en ligne une requête basée sur votre position actuelle, position acquise par le GPS ou le réseau de votre appareil. Ainsi pour utiliser cette fonctionnalité vous avez besoin d'un accès au réseau internet. Attention, la requête ne se met pas automatiquement à jour lorsque vous bougez.





Menu supérieur

La partie supérieure de l'écran principal contient des fonctionnalités supplémentaires soit sous la forme d'icônes dans la barre supérieure ou cachées dans le bouton de débordement (les trois points verticaux). Ces fonctions sont décrites ci-dessous.

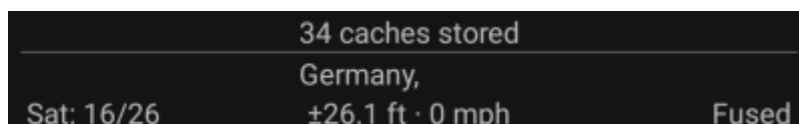


Le nombre d'icônes que vous voyez dans la barre supérieure est déterminé dynamiquement en se basant sur la résolution et l'orientation de l'écran de votre appareil. Les reste des icônes se trouve dans le bouton de débordement.
Pour voir le nom d'une icône de la barre supérieure, appuyez longuement dessus.



Icône	Fonction	Description
	Recherche globale	Si vous êtes hors-ligne, recherche parmi vos géocaches enregistrées par titre, géocode, description, propriétaire, contenu du carnet de visites, etc. Si vous avez un accès internet, recherche à la fois dans le contenu enregistré et celui en ligne. Vous pouvez alors utiliser un géocode, un code d'objet voyageur, un nom d'utilisateur, et bien plus.
	Historique	Liste les géocaches que vous avez récemment marquées comme visitées avec c:geo. Note : c'est une liste interne à c:geo qui n'est pas synchronisée avec la liste des caches vues et marquées sur le site de géocaching.
	Bouton de débordement	Ouvre une liste des fonctionnalités de la barre supérieure qui n'apparaissent pas en tant qu'icônes à cause de la taille de votre écran. Ces fonctionnalités sont celle présentes dans ce tableau.
	Aller à	Navigue directement aux coordonnées données en utilisant la boussole, le radar, la navigation étape par étape ou tout autre méthode de navigation supportée.
	Pocket Queries	Ouvre une liste de vos Pocket Queries depuis geocaching.com. Cette fonctionnalité n'est pas disponible pour les membres non-premium .
	Bookmark lists	Ouvre une liste de vos listes de favoris depuis geocaching.com. Cette fonctionnalité n'est pas disponible pour les membres non-premium .
	Outils	Ouvre une liste d'applications pour le géocaching qui peuvent être utiles en complément de c:geo.
	Paramètres	Ouvre le menu de configuration de c:geo.
	Sauvegarde/Restauration	Ouvre le menu de sauvegarde des caches et des paramètres de l'application. Vous pouvez également y accéder via les paramètres de c:geo.
	Mettre à jour les données hors ligne	Contient des fonctions permettant de mettre à jour de vos fichiers cartographiques et vos données de navigation hors ligne.
	À propos de c:geo	Affiche des information à propos de c:geo telles que la version de l'application, des liens d'aide et de contact, la liste des contributeurs et plein d'autres choses intéressantes à savoir sur c:geo.
	Signaler un problème	Vous pouvez utiliser cette fonction pour envoyer un rapport de problème au support de c:geo par mail.  Veuillez inclure une description détaillée de votre problème.

Bandeau inférieur



La partie inférieure de l'écran principal affiche des informations sur la quantité de caches enregistrées, votre position actuelle et l'état de réception des satellite.

Position actuelle

Votre position est affichée soit par des coordonnées exactes soit, si l'[affichage d'adresse](#) est activée dans les

paramètres, sous la forme 'pays, ville/région'.

État du GPS

La dernière ligne du bandeau présente l'état de votre connexion GPS. Le tableau explicatif ci-dessous reprend l'image du dessus comme exemple :

Statut	Description
Sat: 16/26	Le récepteur de votre appareil a trouvé 26 satellites au total et la position est déterminée par 16 d'entre eux.
+ - 26,1 ft	La précision de votre position actuelle est de 26,1 pieds. Suivant les paramètres de votre application, cela peut être affiché en pieds/miles (système impérial) ou en mètres (système international).
0 mph	Votre vitesse actuelle est de 0 mph. Suivant les paramètres de votre application, cela peut être affiché en mph (système impérial) ou km/h (système international).
Fused	L'origine actuelle de votre position : Dernière position = dernière position connue de c:geo Domicile = coordonnées de votre domicile tel que défini sur geocaching.com GPS = déterminé par votre récepteur GPS Réseau = déduit des informations de connexion à votre réseau mobile Unifié = déterminé utilisant à la fois les Services Google Play et le récepteur GPS