Table of Contents

Caches enregistrées 2
Liste de caches 2
Option "charger plus" 4
Menu contextuel 4
Menu des listes 6
Filtrer 8
Sorting 10
Select mode 12
Show on map 13
Manage Caches 13
Manage Lists 16
Import 17
Export 17

Cette page n'est pas encore traduite entièrement. Merci de terminer la traduction
(supprimez ce paragraphe une fois la traduction terminée)

Caches enregistrées

Ce menu répertorie les géocaches actuellement stockées sur votre appareil pour une utilisation hors ligne. Pour une meilleure expérience de géocaching, c:geo vous permet d'organiser vos géocaches enregistrées dans plusieurs listes.

Vous pouvez toujours accéder aux informations de ces listes, même si vous n'avez pas de connexion réseau. Toutes les caches de ces listes sont enregistrées avec toutes les informations pertinentes qui y sont liées. Cependant, certaines informations supplémentaires (comme par exemple les images du carnet de visite) ne sont disponibles hors ligne que si vous avez activé cette option dans les paramètres.

Liste de caches

Cliquez sur les liens suivants pour obtenir des informations sur les icônes des types de géocaches dans c:geo et des marqueurs de géocache dans c:geo qui sont utilisées dans les listes de caches.

Cette vue de liste est également utilisée comme résultat de certains types de recherche, pour afficher une liste de caches sur la carte temps réel et pour afficher le contenu des pockets queries. Dans ce cas - bien sûr - les caches de la liste peuvent ne pas (encore) être enregistrées dans une liste hors ligne.

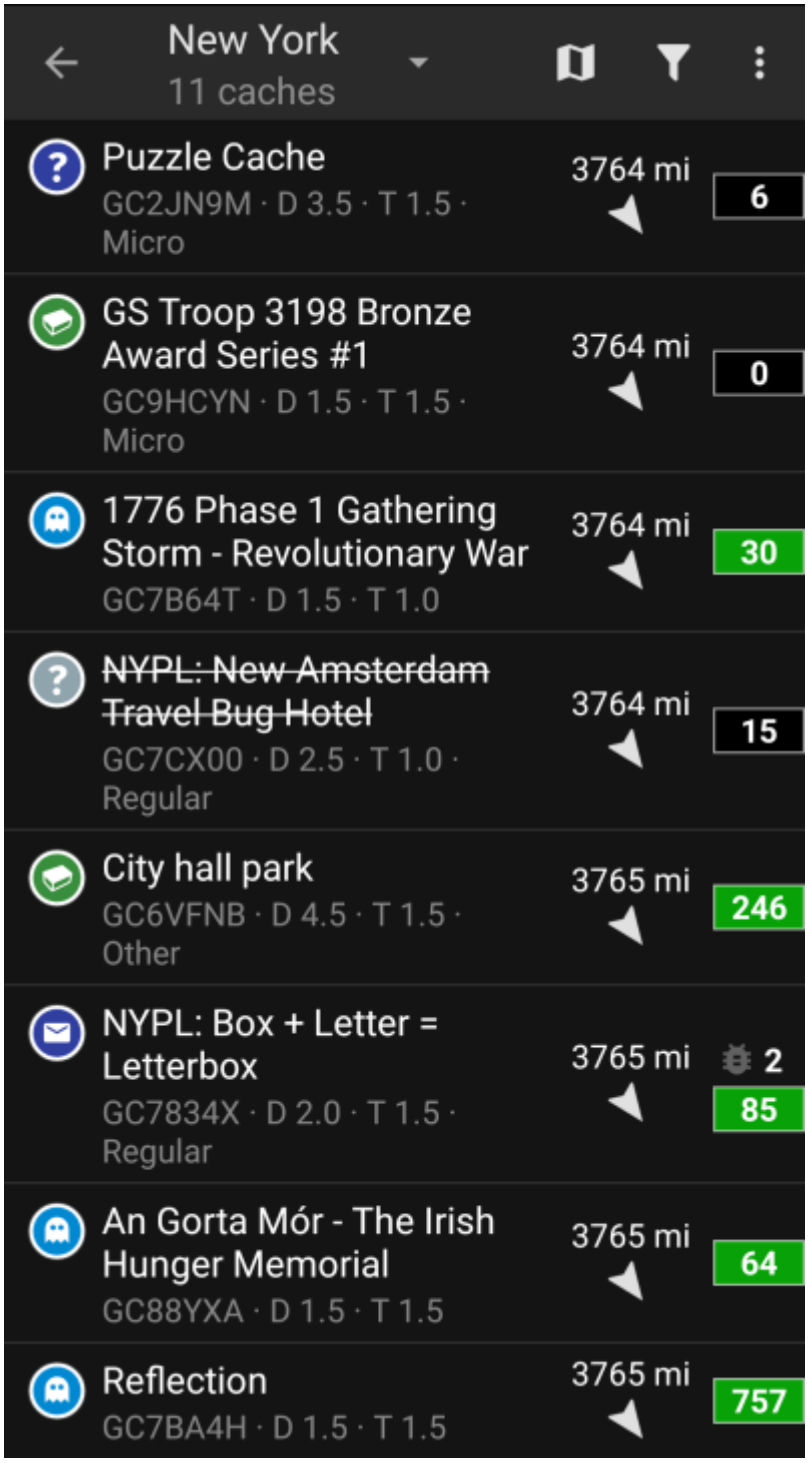

La liste vous montrera le titre de chaque géocache sur la première ligne. En dessous, un sous-titre indique le géocode, les notes D/T, la taille de la cache, le statut "premium-only" (le cas échéant) et si la cache est stockée hors ligne (utile si vous regardez une liste de résultats de recherche). Si cette option est activée dans les paramètres, le sous-titre indiquera également le nom de toutes les listes où la cache est enregistrée.
La bande de couleur à l'extrême gauche indique (en plus des marqueurs sur l'icône du type de cache) si cette cache est trouvée, si vous avez posté que vous ne l'avez pas encore trouvée ou si vous avez une visite hors ligne en attente pour cette cache.

Si le titre est ~~barré~~, la cache correspondante est temporairement désactivée, s'il est en plus affiché en lettres rouges, la cache est archivée et n'est plus disponible.

Un appui court sur l'une des entrées de la liste ouvre la vue détaillée de cette cache, un appui long ouvre un menu contextuel avec un accès direct à certaines fonctions liées à la cache.

Les informations affichées pour chaque géocache sur le côté droit de la liste sont expliquées dans le tableau ci-

dessous :

Icône	Description
	Distance et direction vers la cache en fonction de votre position actuelle (les membres non-premium de geocaching.com ne verront qu'une information limitée ici)
	Le nombre indique le nombre de points favoris (geocaching.com) ou de recommandations (opencaching) de cette cache. La couleur de fond représente la note moyenne de la cache sur GCVote : Vert = Bonne évaluation (>3,5 étoiles) Marron = Note moyenne (entre 2,5 et 3,5) Rouge = mauvaise évaluation (<2,5 étoiles). Si aucune couleur n'est affichée, cela signifie que la cache n'a pas encore reçu de votes ou qu'elle n'est pas supportée par GCVote (GCVote ne supporte actuellement que les caches geocaching.com).
	Ce symbole est un marqueur qui n'est affiché que si la cache contient des objets voyageurs. Le chiffre juste à côté est la quantité de ces objets répertoriés dans cette cache.

Option "charger plus"

Si la liste vient d'un résultat de recherche ou d'une pocket query, il y aura un bouton à la fin de la liste intitulé `Charger plus de caches (actuellement : XX)` montrant combien de caches sont actuellement dans la liste et en appuyant dessus, vous chargerez plus de résultats ou plus d'entrées de la pocket query.

Menu contextuel

En appuyant longuement sur l'une des caches de votre liste, le menu contextuel suivant s'ouvrira, vous donnant accès à certaines actions directes sur cette cache :

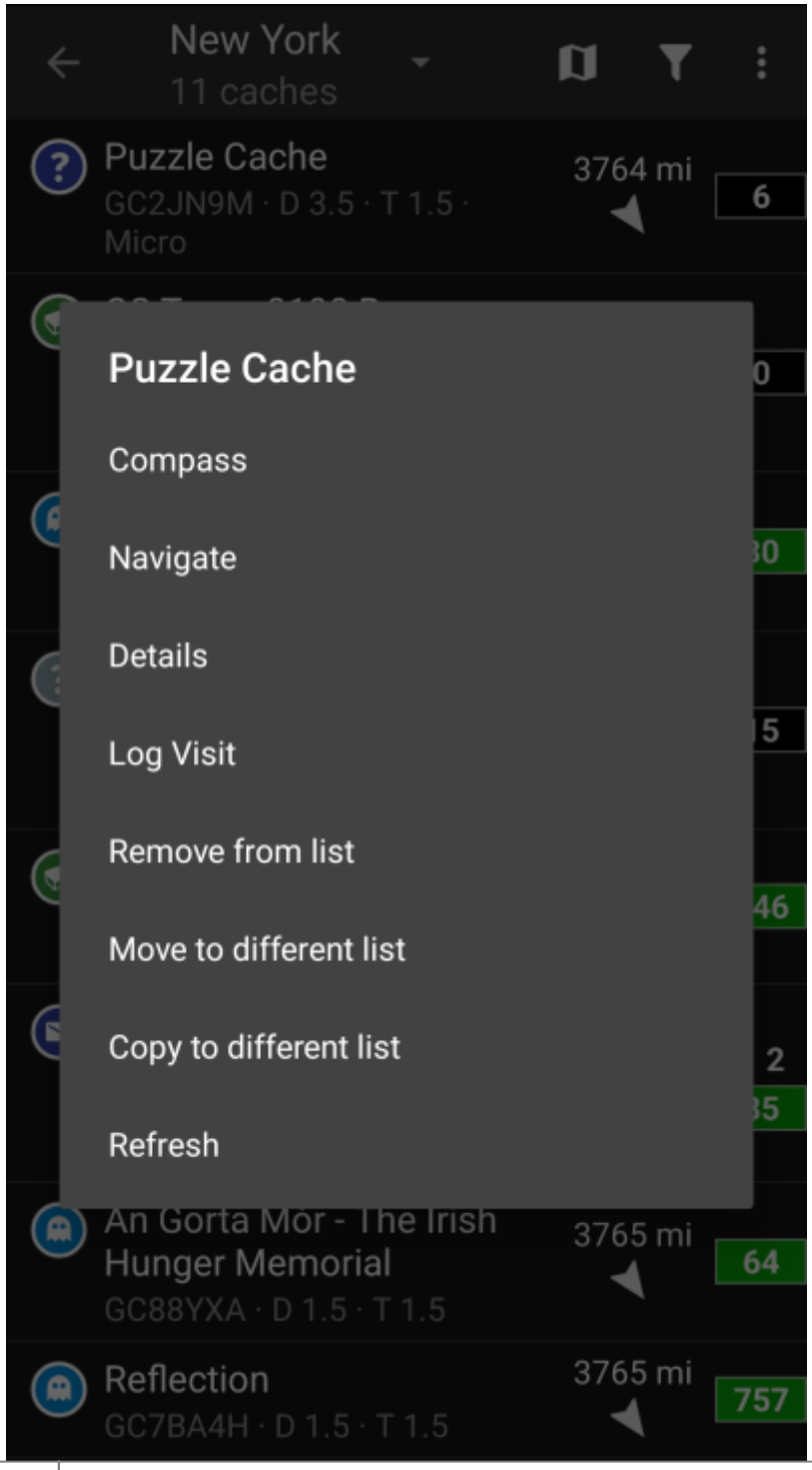

Nom	Description
Boussole	Ouvre la boussole pour naviguer directement vers cette cache.
Navigation	Ouvre les options de navigation pour sélectionner l'une des méthodes de navigation supportée vers cette cache.
Détails	Ouvre la vue détaillée de la cache. *(équivalent à un appui court)*
Signaler votre Visite	Ouvre la page de signalement de visite pour cette cache.
Supprimer	Supprime cette cache de la liste actuelle.
Déplacer dans une autre liste	Déplace cette cache dans une autre liste.
Copier dans une autre liste	Déplace cette cache dans une autre liste mais la conserve également dans la liste actuelle.
Actualiser	Actualise les informations de la cache depuis le serveur de géocaching correspondant.

Menu des listes

Les icônes affichées dans la barre supérieure et le contenu derrière le bouton de menu de débordement sont distribués de façon dynamique en fonction de la résolution de votre appareil et de l'orientation de l'écran. Ainsi, il est possible que plus ou moins d'éléments se trouvent derrière le bouton de menu ou soient affichés sous forme d'icônes dans la barre supérieure sur votre appareil. Si une entrée de menu est affichée sous forme d'icône, vous pouvez appuyer longuement sur l'icône pour obtenir une fenêtre contextuelle indiquant sa fonction.

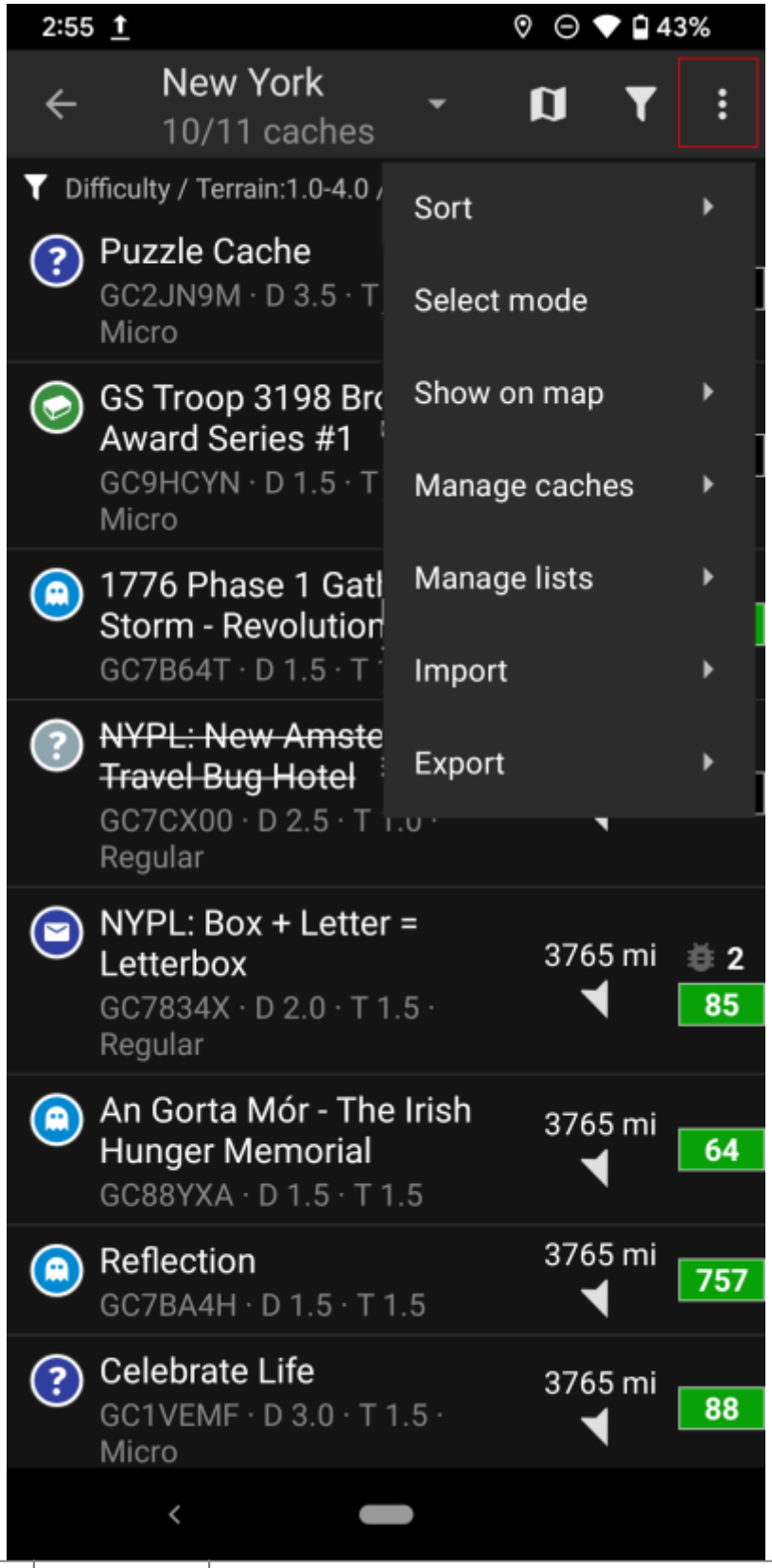

Icône/Section	Fonction	Description
New York 10/11 caches	Gestion des listes	Cette section affiche soit le nom de la liste actuelle, soit les informations de recherche dans le cas où une liste est ouverte en tant que résultat de recherche ou le nom de la pocket query dans le cas où la liste est ouverte à partir d'une pocket query. En outre, le nombre de caches de la liste actuelle (limité aux caches filtrées, le cas échéant). En cliquant sur cette section, vous ouvrirez la liste de toutes les listes de caches pour sélectionner une autre liste de caches à afficher.

Icône/Section	Fonction	Description
Difficulty / Te	Filter indication	Cette ligne n'apparaîtra que dans le cas où un Filtre de type de cache global ou un Filtre de liste est actif. En tapant sur cette ligne, vous accédez directement à la boîte de dialogue du filtre correspondant.
	Afficher la liste sur la carte	Si vous appuyez sur cette icône, les caches de cette liste apparaîtront sur une carte.
	Filtrer	En cliquant sur cette icône, vous ouvrirez une boîte de dialogue permettant de filtrer les caches de votre liste selon divers critères.
	autres fonctions	En appuyant ici, vous ouvrez le menu des fonctions qui ne peuvent pas être placées dans la barre supérieure de votre appareil et qui sont donc affichées sous forme de liste. Les fonctions affichées dans cette liste sont également décrites dans ce tableau.
	Trier	Vous pouvez utiliser cette fonction pour trier la liste en fonction de vos besoins.
	Mode de sélection	L'utilisation de cette fonction mettra la liste dans un mode de sélection vous permettant de sélectionner un sous-ensemble de caches sur la liste afin d'utiliser les fonctions `Gérer les caches` sur cette sélection.
Montrer sur une carte		Il s'agit d'une fonction similaire à la fonction/icône `Afficher la liste sur une carte` expliquée ci-dessus, mais elle permet également d'ouvrir toutes les caches de la liste sur d'autres cartes et dans des applications externes.
Gestion des caches		Cette option fournit des fonctions pour supprimer, rafraîchir, déplacer, etc. les caches de la liste. Vous pouvez la combiner avec le `Mode de sélection` pour appliquer le changement uniquement à un sous-ensemble de votre liste.
Gestion des listes		Cette option permet de supprimer ou de modifier la liste existante et de créer de nouvelles listes.
Importer		Cette option permet d'importer des caches de plusieurs sources dans vos listes de caches.
Exporter		Cette option permet d'exporter des caches ou des parties de cache de plusieurs façons.

Filtrer

Cette fonction permet de filtrer la liste selon différents critères.

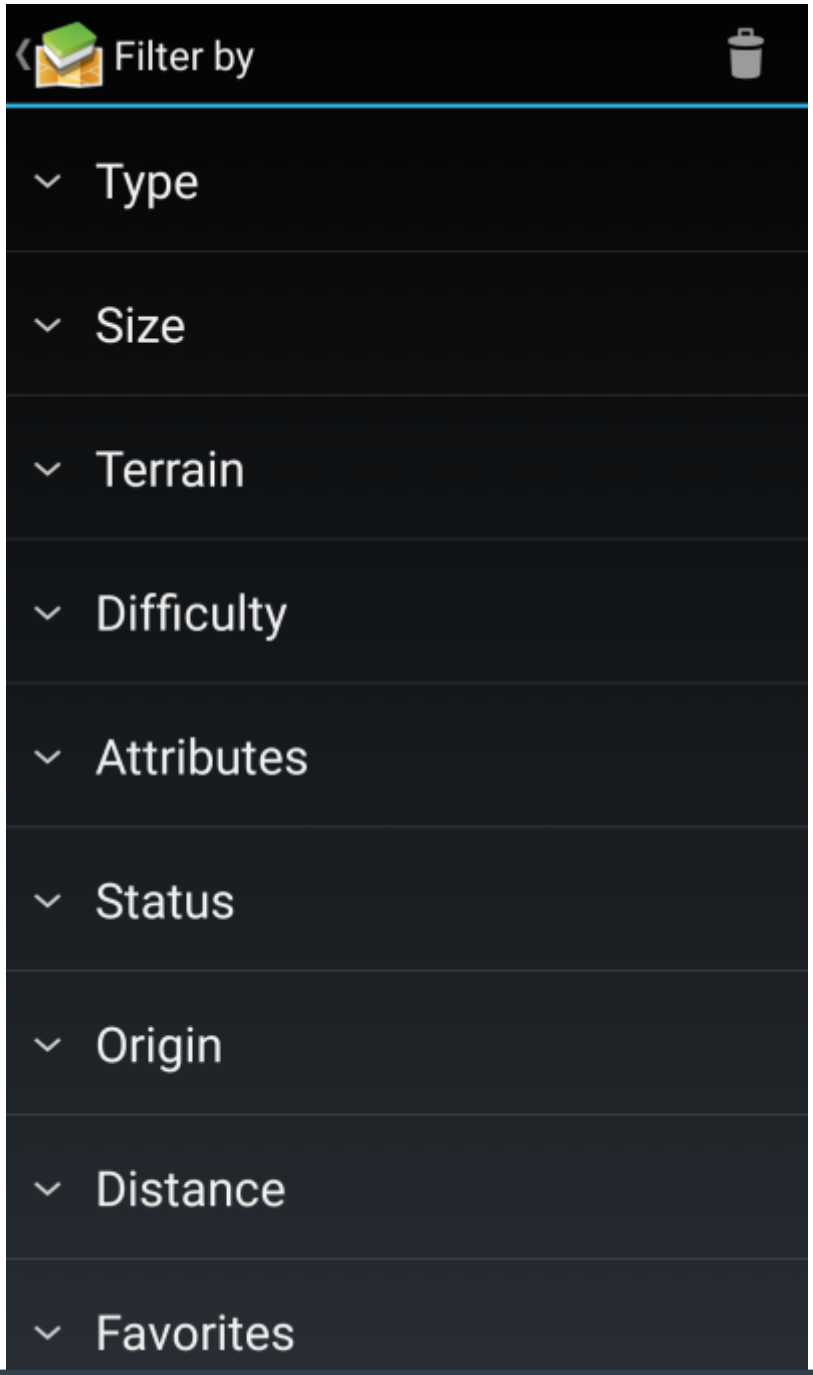

Autre que le Filtre global du type de cache ce filtre ne s'applique qu'aux listes, mais peut être combiné avec un filtre global si nécessaire.

Menu item	Description
	The trash can icon on top allows you to delete the filters you applied.
Type	Only show caches with a certain cache type.
Size	Only show caches with a specific cache size.
Terrain	Only show caches with a given range of terrain ratings.
Difficulty	Only show caches with a given range of difficulty ratings.

Menu item	Description
Attributes	Filter the list by one of the cache attributes (e.g. ”Abandoned building”, ”Night Cache”). This filter will only give reliable results if used on a list of stored caches, but not for search results.
Status	Filter to caches with a certain state in c:geo (e.g. ”Found”, ”With Trackables”, ”PM-only”).
Origin	Only show caches from a specific geocaching provider (e.g. ”geocaching.com”, ”opencaching.us”).
Distance	Only show caches with a certain distance range to your current position. The filtered list will not be updated if you change your position. In this case you need to reapply the filter to get an updated filtered list.
Favorites	Only show caches with a given range of favorite points.
Favorites [%]	Only show caches with a given range of favorite point percentage. This filter will only give reliable results if used on a list of stored caches, but not for search results.
With personal data	Allows you to filter caches, where you added individual information (e.g. offline logs, personal notes).

Sorting

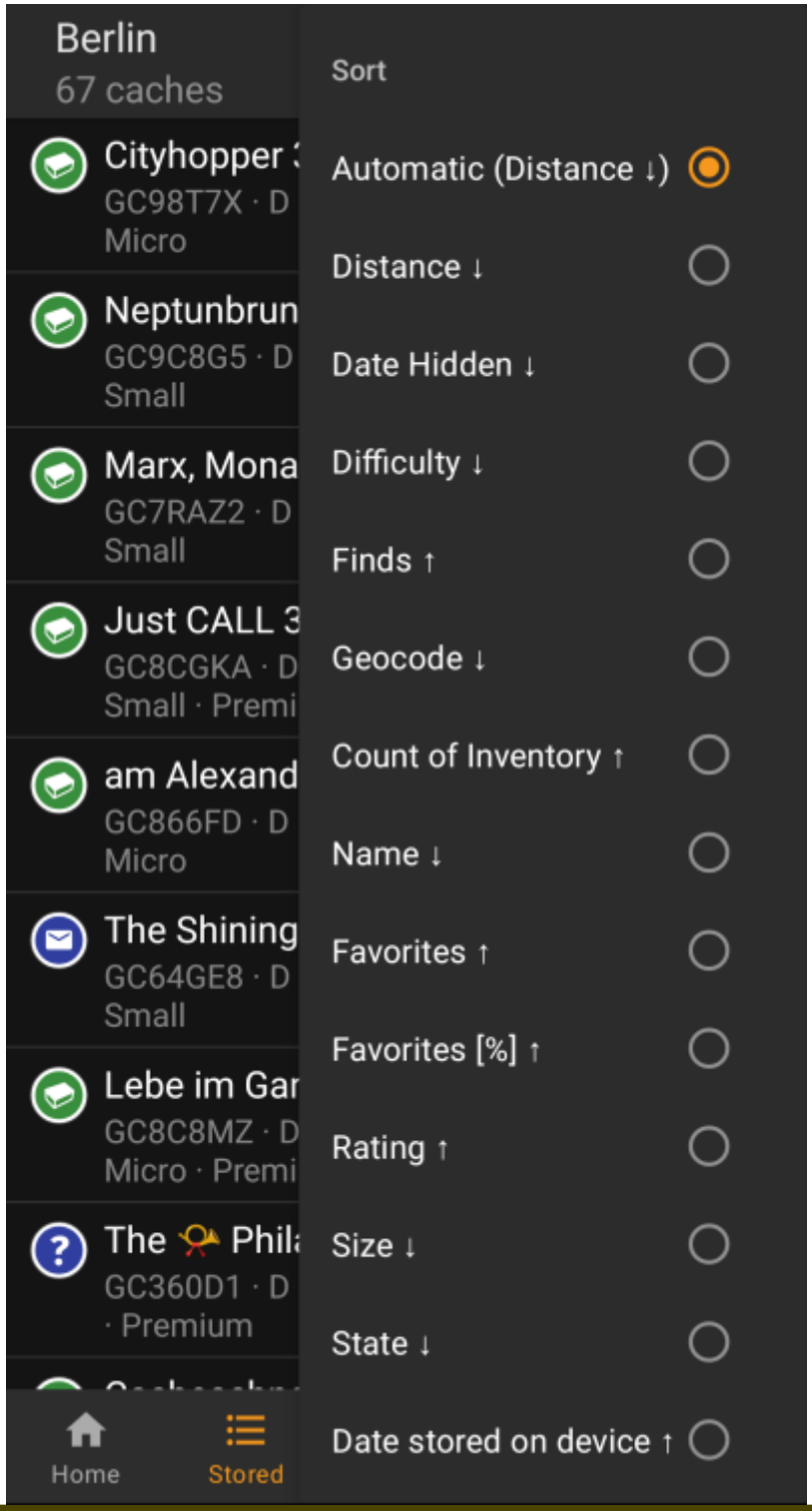

Selecting the same sorting option twice will allow you to reverse the order in the sorted list (e.g. sorting by name will then sort from Z → A instead of A → Z).

Menu item	Description
Count on Inventory	Sort according to the amount of registered trackables in the cache
Date Hidden	Sort by hidden date of the cache. *(If your list does only contain event caches, this will be automatically used as default sorting.)*
Date Logged	Sort by the date you logged the cache
Date stored on device	Sort by the date you stored the cache on the list.

Menu item	Description
Difficulty	Sort by difficulty rating of the cache.
Distance	Sort by distance between your position and the cache. *(This is the default sorting for cache lists)*
Favorites	Sort by amount of favorite points of the cache.
Favorites [%]	Sort by favorite percentage of the cache. This sorting method will only give reliable results when used on a list of stored caches, but not in search results.
Finds	Sort by amount of total finds for a cache.
Geo code	Sort alphabetically by geo code of the cache.
Name	Sort alphabetically by title of the cache. *(If c:geo detects that your list seems to contain a series of similar caches (e.g. a cache trails with a fixed name and incremented numbers), this sorting will be used by default).*
Rating	Sort by GCVote rating of the cache.
Size	Sort by size information of the cache.
Status	Sort by status of the cache.
Terrain	Sort by difficulty rating of the cache.
Vote (Own Rating)	Sort by your own GCVote rating of the cache.

The sorting mode you selected will be kept throughout your current session or until you change it.

Select mode

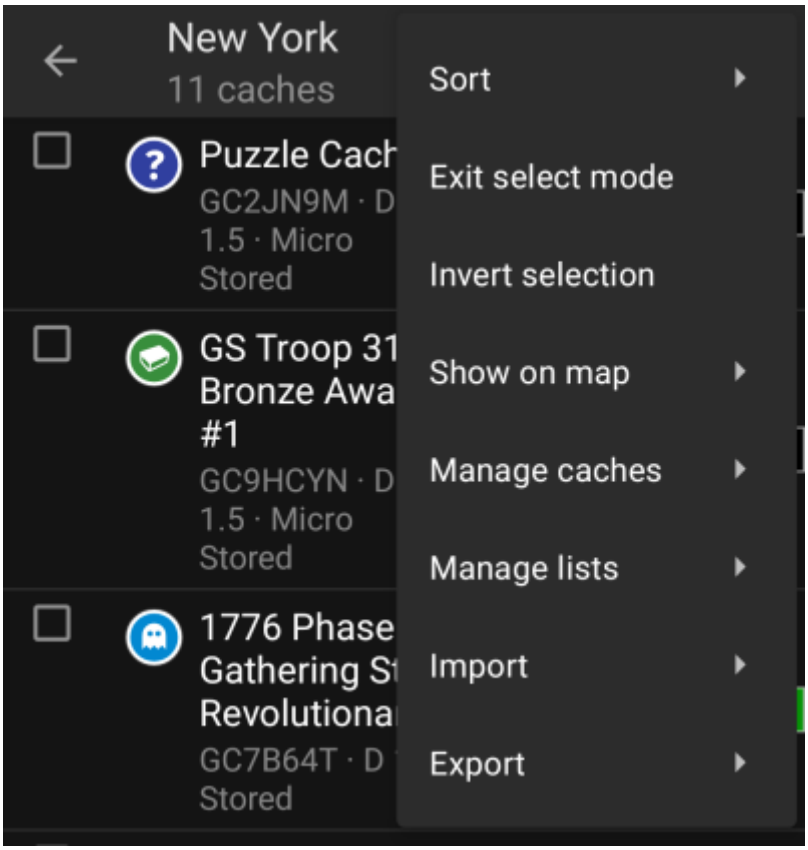

After activating the selection mode your list will be shown with check boxes in front of each cache as shown in the picture above. This allows you to mark some caches on your list by tapping on them and afterwards batch perform actions on the selected caches from the Manage Caches menu (e.g. delete all selected caches).

Additionally you can now use the `Invert Selection` menu option to invert your current selection, which might be helpful if you want to select all except only some caches on your list.

Once you are done, use the `Exit select mode` menu option to leave the selection mode.

You can also quickly invoke the selection mode while on a list, by swiping from left to right on a list item.

Show on map

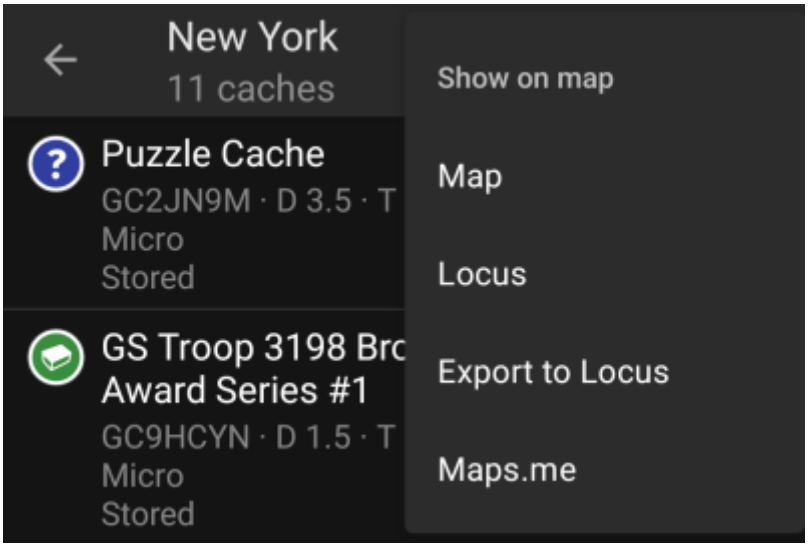

This menu option allows you to show the caches on your list (or a subset of them by using the Selection mode) on a map of your choice.

This can either be one of the supported map types in c:geo or a supported third party app like Locus or maps.me.

Manage Caches

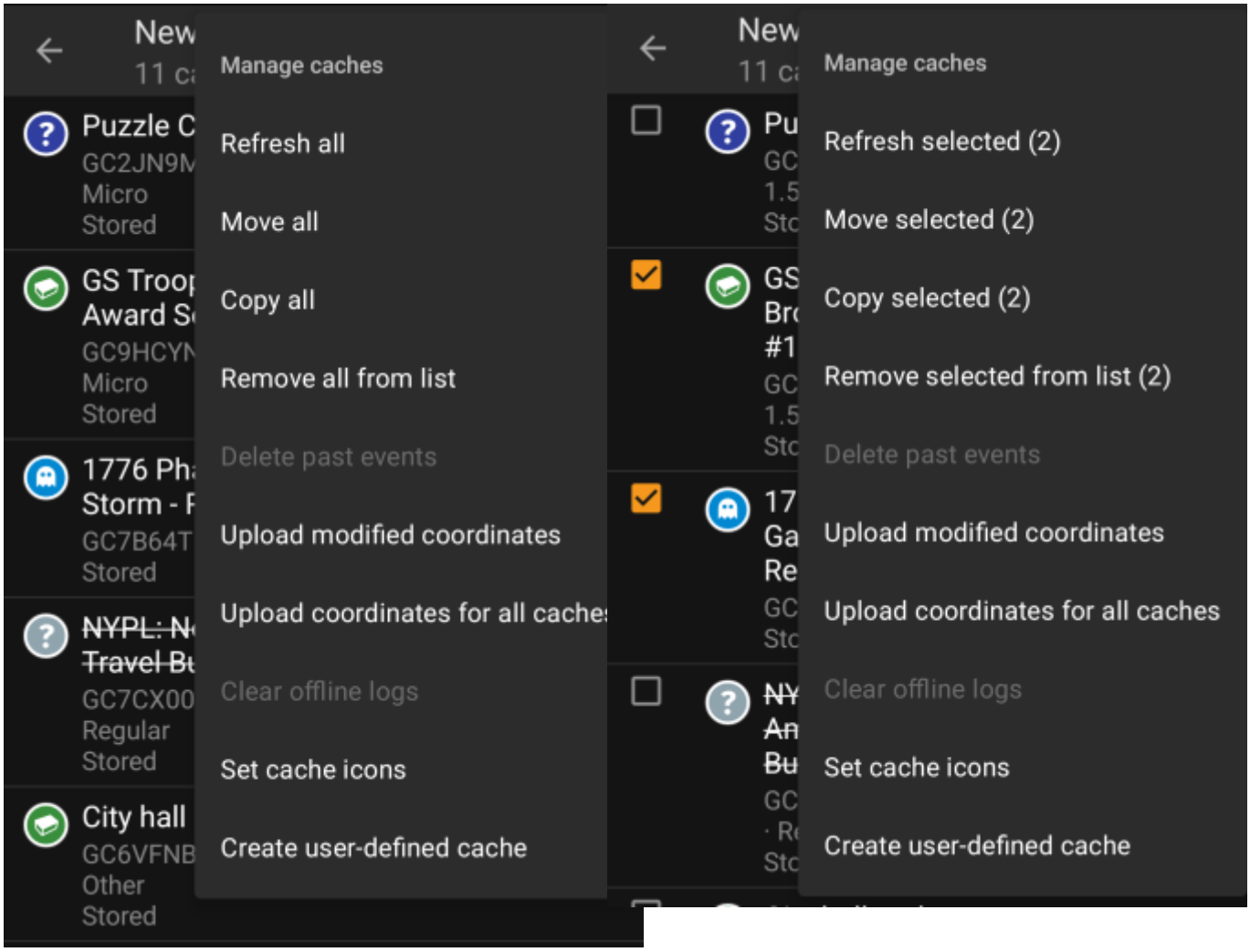

This menu allows you to manage the caches on your list in different ways as described below. In case you selected some cache using the Selection mode, the menu items will show the amount of caches selected in brackets, else the actions will be performed for all caches on the list.

You can trigger the following actions:

Menu item	**Description**
Refresh	This will update the caches online with the newest information from the geocaching server.
Move	This will move the caches to another list.
Copy	This will copy the caches to another list (but also keep them on the current list.)
Remove	This will delete the caches from the current list.
Delete past events	This menu item is only visible if your list contains event caches and will delete all events where the event date is in the past.
Upload modified coordinates	This menu item will trigger an upload of all modified listing coordinates of caches in this list to the geocaching server.
Upload coordinates for all caches	This menu item will trigger an upload of all cache coordinates of caches in this list as modified coordinates to the geocaching server. **WARNING:** This will overwrite the existing coordinates on the server for all (selected) caches of your list with the current listing coordinates in c:geo! This is to be used only in special cases, e.g. when you imported a GPX file which contains corrected coordinates as listing coordinates. This cannot be undone and you should only use it, if you know what you are doing. In normal cases the function `Upload modified coordinates` in the same menu.

Menu item	Description
Clear all offline logs	This menu item is only available if caches on your list have an offline log and will allow you to delete these offline logs.
Create user defined cache	This will start creation of a user defined cache.

Manage Lists

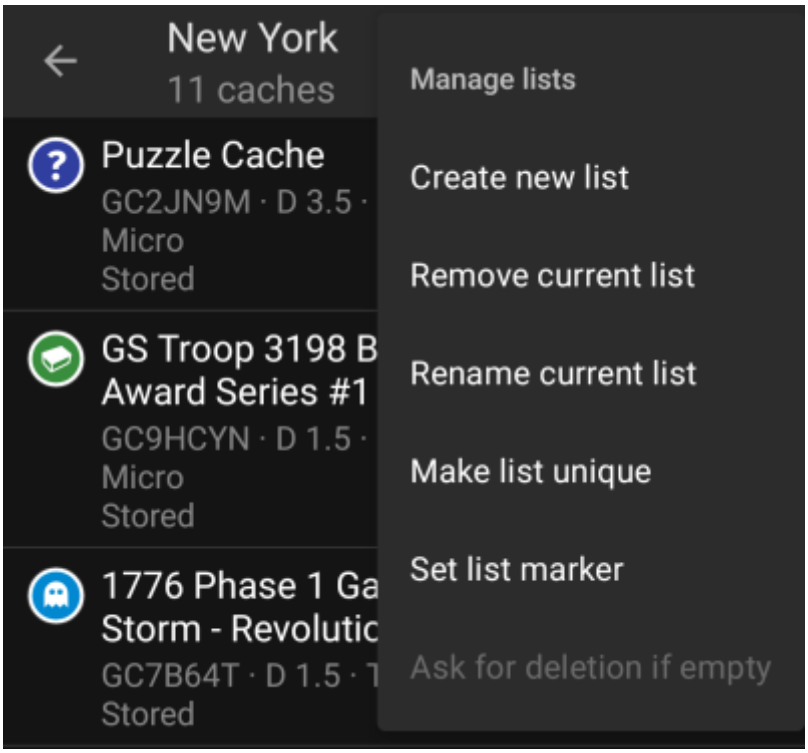

This menu option provides options to manage your cache lists.

Menu item	Description
Create new list	Creates a new cache list
Remove current list	This will delete the current list. Deleting a list which contains caches, will move these caches to the default list but not delete the caches.
Rename current list	Assign a new name to the current list.
Make list unique	As a single cache can be stored on multiple lists, this function will delete all copies on other lists, so that the caches on your current list are no longer stored on any other list.
Set list marker	With this function you can assign a color marker for the caches on this list. Different colors are available to choose from. Afterwards the cache icons of caches on this list will be shown with this marker on the map and on your lists. Up to two list markers will be shown on your cache icons.

The list `Stored` is your default list and cannot be deleted.

Import

This menu offers options to import caches onto your lists from various sources as described below.

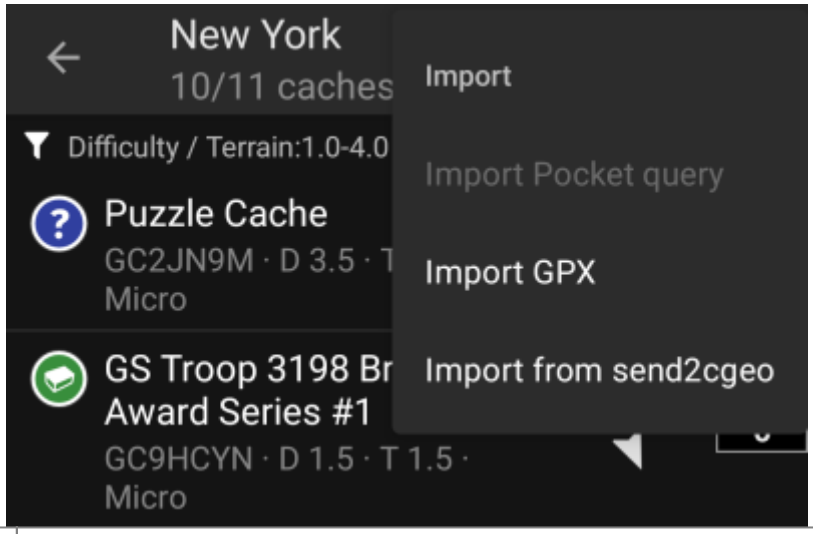

Menu item	Description
Import Pocket Query	Opens the pocket query screen to import caches from your existing pocket queries. This function is only available to geocaching.com premium members.
Import GPX	Allows you to import GPX files from your file system. The folder where GPX files to be imported have to be stored, can be defined in the settings.
Import from send2cgeo	Allows you to import caches using the send2cgeo script.
Import from Android	This option will open the Android import menu for importing a GPX file, offering you a wider choice of possible file sources (e.g. Google Drive)

Export

This menu offers options to export caches from your current list as described below.

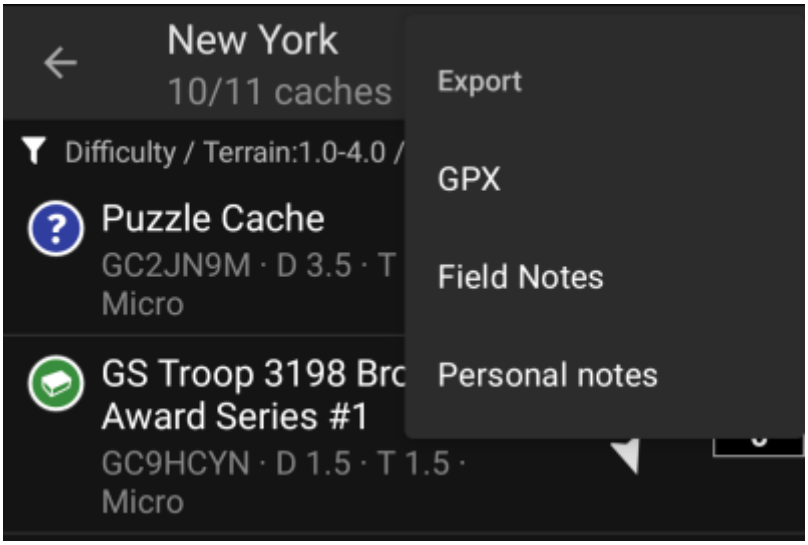

Menu item	Description
GPX	Exports your list as GPX file
Field Notes	Exports all existing offline logs on your list into field notes (incl. optional upload to geocaching.com)
Personal notes	Uploads all existing personal notes in the caches on your list to the geocaching server.