




Table of Contents

Pikavalikko 2

Pikavalikko

- [c:geo käyttöohje](#)
 - [Tietoja c:geosta](#)
- [Käytön aloitus](#)
 - [Asennus ja päivitys](#)
 - [Ensimmäiset vaiheet c:geossa](#)
 -  [Peruskäyttö](#)
 - [Kirjautumisongelmat](#)
- [Käyttöohje](#)
 -  [Kotinäyttö](#)
 -  [Kartta](#)
 -  [Haku lähistöltä](#)
 -  [Tallennetut kätköt](#)
 -  [Haku](#)
-  [Asetukset](#)
- [Geokätköt](#)
 -  [Geokätkön tiedot](#)
 - [Geokätköjen kirjaaminen](#)
- [Matkaajat](#)
 -  [Matkaajan tiedot](#)
 - [Matkaajien kirjaaminen](#)
- [Koordinaatit ja navigointi](#)
 -  [Reittipistelaskuri](#)
 - [Navigaatio](#)
 -  [Kompassi](#)
-  [Offlinekätköily](#)
 -  [GPX:n tuonti](#)
 - [Pocket queryt](#)
 -  [Offlinekirjaus](#)
 -  [Kenttämuistiinpanot](#)
 - [Offlinekartat](#)
- [Käyttäjän määrittämät kätköt](#)

- **Pikaopas**
 - Geokätkötyypit
 - Geokätköjen merkit
 -  Reittipistetyypit
 -  Karttalähteet
 -  Kätköjen suodatus
 - Rajoitukset peruskäyttäjille
 -  Koordinaattimuodot
 - Attribuuttikuvakkeet
 -  Muut kätevät sovellukset
- **Erikoistoiminnot ja vihjeet**
 - Offlinekarttatutoriaali
 - Geokätköilyyn liittyvien linkkien käyttö
 - Kätköjen jakaminen NFC:n kautta
 - c:geon piilotetut toiminnot
 - Lähetä c:geoon (englanniksi)
 - Spoilerikuvien synkronointi c:geoon ulkoisista lähteistä
 - Henkilökohtaisista muistiinpanoista luodut reittipisteet
 - Nopea käyttö ja pienoisojelmat
 - c:geon siirto toiseen laitteeseen
 - Reititetyn navigaation käyttö c:geossa
- **Lisäosien toiminnot**
 - Yhteystiedot-lisäosa
- **FAQ**
- **Tietoja tästä käyttöohjeesta**
- **Kätevät linkit**