

## Table of Contents

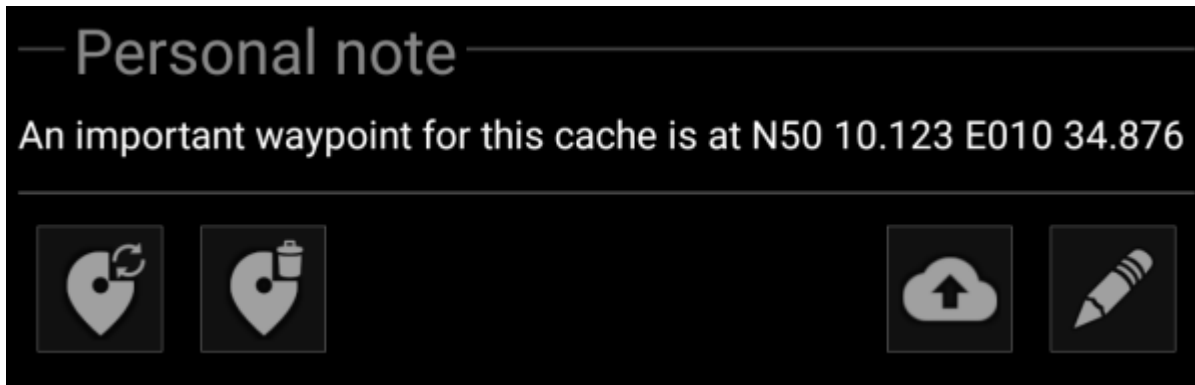
<b>Muistiinpanojen käyttö reittipisteinformaation luomiseen ja tallentamiseen</b> .....	2
<i>Reittipisteiden automaattinen luonti</i> .....	2
<i>Avainsanojen käyttö reittipisteen tyypeissä</i> .....	2

# Muistiinpanojen käyttö reittipisteinformaation luomiseen ja tallentamiseen

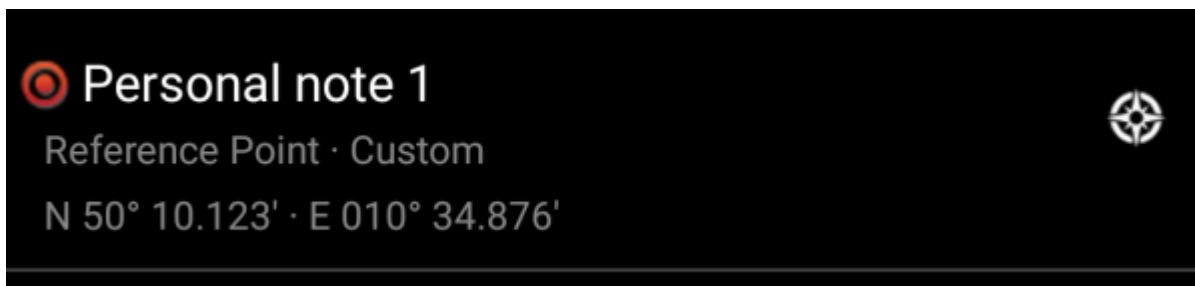
## Reittipisteiden automaattinen luonti

Jos kätkön [muistiinpanosi](#) sisältävät oikeassa muodossa olevat koordinaatit (kuten N50 10.123 E010 34.876), c:geo luo automaattisesti sille reittipisteen kätkön [reittipistevälilehdelle](#).

Jos esimerkiksi muistiinpanosi sisältö näyttää tältä:



c:geo luo automaattisesti reittipisteen sille:



Myös useammat koordinaatit muistiinpanoissasi siirretään reittipisteiksi samalla tavalla ja reittipisteet numeroidaan sen mukaisesti.









Jos kätkön reittipisteet sisältävät jo koordinaatit, jotka löytyvät muistiinpanoistasi, c:geo ei luo uutta reittipistettä näille koordinaateille, koska oletetaan että se on tarpeeton kaksoiskappale. Kaksia koordinaatteja verrattaessa, niiden oletetaan olevat "samat" kun ne ovat identtisiä kirjoitettuna geokätköilyn standardikoordinaattimuodossa (esimerkiksi N50 10.123 E010 34.876).

## Avainsanojen käyttö reittipisteen tyypeissä

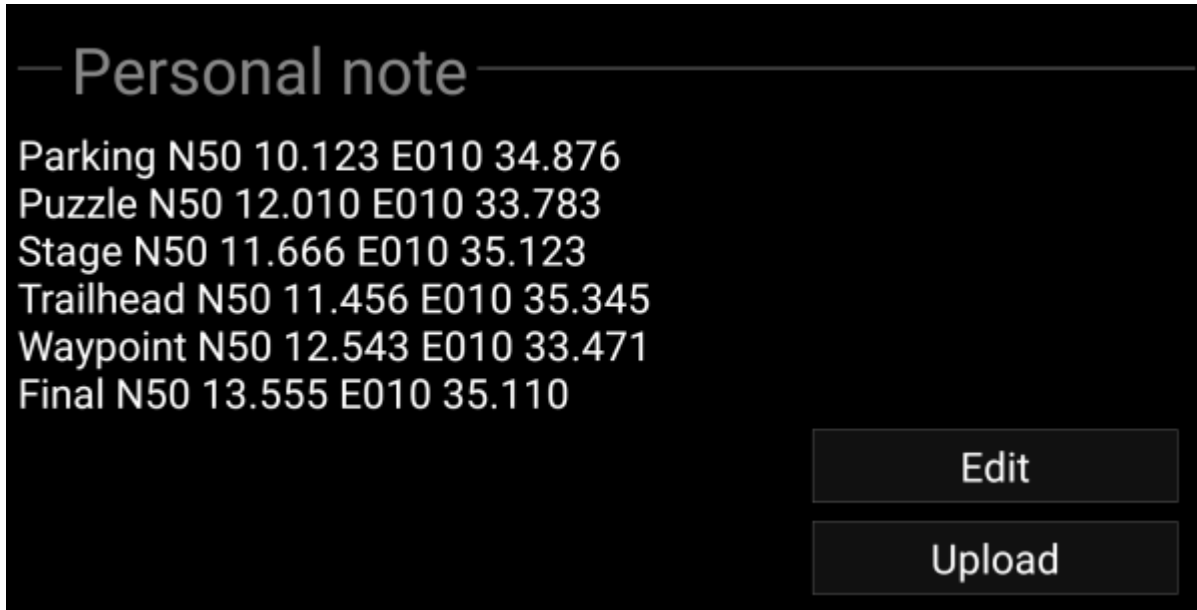
Normaalisti c:geo määrittää muistiinpanojen koordinaateista luodun reittipisteen tyyppiä Viitesijainti, mutta voit käyttää avainsanoja muistiinpanoissasi määrittääksesi eri tyyppin reittipisteelle.

Laita vain yksi seuraavista avainsanoista koordinaattien eteen:












Kuvake	Reittipisteen tyyppi	Muistiinpanoissa oleva avainsana
	Pysäköintialue	PARKING
	Vastattava kysymys	PUZZLE
	Multikätkön vaihe	STAGE
	Reitin alku	TRAILHEAD
	Viitesijainti	WAYPOINT
	Lopullinen sijainti	FINAL

Lisäksi paikalliset reittipistetyyppien nimet (kielessä jolla käytät c:geota) toimivat myös. c:geo on kuitenkin saatavilla monella kielellä joten listaamme tässä vain englanninkieliset avainsanat.

Esimerkissämme loimme seuraavan muistiinpanon:



joka luo automaattisesti seuraavat reittipisteet sinulle:

 <b>Personal note 1</b> Parking Area · Custom N 50° 10,123' · E 010° 34,876'	
 <b>Personal note 4</b> Trailhead · Custom N 50° 11,456' · E 010° 35,345'	
 <b>Personal note 2</b> Question to Answer · Custom N 50° 12,010' · E 010° 33,783'	
 <b>Personal note 3</b> Stage of a Multicache · Custom N 50° 11,666' · E 010° 35,123'	
 <b>Personal note 5</b> Reference Point · Custom N 50° 12,543' · E 010° 33,471'	
 <b>Personal note 6</b> Final Location · Custom N 50° 13,555' · E 010° 35,110'	