

Table of Contents

Päävalikko	2
Pääkuvakkeet	2
Yläpalkin valikko	3
Alaosio	5
Kirjautumisen tila	5
Nykyinen sijainti	5
Satelliittien tila	6







Päävalikko

Tämä sivu selostaa c:geon päävalikossa näkyvät tiedot ja toiminnot.

Pääkuvakkeet



Seuraava taulukko selostaa päävalikon kuvakkeet:

Kuvake	Toiminto	Selite
	Live-kartta	Näyttää kartan, jossa sijaintisi on keskipisteessä, ja lähellä olevat kätököt merkattuna. Voit vetää karttaa eri suuntiin nähdäksesi geokätököt eri sijainnissa. Tarvitset internet-yhteyden, jotta kätököt ja niiden sijainnit näkyvät. Näytettävät geokätököt voidaan suodattaa käyttäen Yleistä kätököttyypisuodatinta, lisätietoja alempana.
	Lähistöllä	Listaa lähellä olevat geokätököt. Toisin kuin live-kartta, tämä toiminto luo uuden haun perustuen nykyiseen sijaintiisi, GPS:istä tai verkkoosi perustuvaan tietoon perustuen. Haku ei päivity automaattisesti siirtyessäsi. Käyttääksesi tätä toimintoa sinulla tulee olevalle toimiva internet-yhteys. Jos c:geolla ei ole riittävää sijaintia tai ollenkaan sijaintitietoja, niin tämä valinta on pois päältä.
	Tallennettu	Selaa offline-tilaa varten tallentamiasi kätököjä. Voit käyttää tallennettuja geokätököjä myös online-kätköilyyn, esimerkiksi tehtävälستانا. Tallentamalla geokätököt voit mahdollisesti välttää tarpeettoman verkkoliikenteen ja viiveet. Tallennettujen geokätököjen yhteismäärä näkyy kuvakkeen oikeassa ylänurkassa. Jos olet järjestänyt geokätököt useampaan listaan, voit painaa tätä kuvaketta pitkään mennäksesi suoraan tiettyyn listaan.
	Hae	Hae geokätököjä avainsanan, kätökökoodin, osoitteen, käyttäjätunnuksen jne. avulla
	Siirry	Navigoi haluttuihin koordinaatteihin käyttäen kompassia, tutkaa, askel askeleelta navigoinnilla tai millä tahansa tuetulla navigointitavalla.
	Yleinen kätököttyypisuodatin	Tämä korvataan lähiaikoina uudella suodatinkehyksellä .











Yläpalkin valikko

Päävalikon yläosa sisältää lisätoimintoja, näytettynä joko kuvakkeena yläpalkissa, tai piilotettuna kolmen pisteen valikossa. Kaikki toiminnot on selitetty alla.

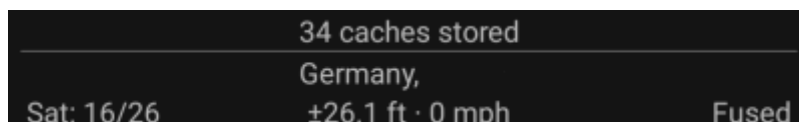


Yläpalkissa näytettävien kuvakkeiden määrä määritellään dynaamisesti, näyttösi resoluution ja suunnan mukaisesti. Loput ylävalikon valinnoista on kolmen pisteen menun takana. Paina kuvaketta pitkään nähdäksesi toiminnon nimen.



Kuvake	Toiminto	Selite
	Pikahaku	Offline-tilassa voit tästä etsiä tallennetuistasi geokätköistä kätkön nimen, kätkökoodin, kuvauksen, omistajan, lokitekstin tai muun vastaavan avulla. Online-tilassa voit tästä etsiä sekä tallennetuista että netistä. Voit käyttää tässä tallennettujen geokätköjen tietoja, matkajaan koodia, kätkökoodia, käyttäjänimeä ja paljon muuta.
	Historia	Näytä geokätköt, jotka olet viimeksi kirjannut c:geolla. Huomioi: Lista on paikallinen c:geossa, eikä sitä synkronoida geocaching.comin viimeksi selattujen kätköjen kanssa.
	Kolmen pisteen menu	Näytä toimintovalikko, joka sisältää toiminnot, joita ei näytetä kuvakkeena, vaan on siirretty tähän listaan. Kaikki toiminnot tässä menulistassa esitellään tässä taulukossa.
	Listat / Pocket Queries	Avaa listasi Pocket Queryista ja kirjanmerkkilistoista geocaching.com-palvelimelta. Tämä ei ole saatavilla geocaching.com:in peruskäyttäjille .
	Asetukset	Avaa c:geon asetukset
	Varmuuskopioi	Avaa varmuuskopiointitoiminnon, joka löytyy myös c:geo asetuksista .
	Apuohjelmat	Avaa listan muihin käteviin geokätköilyyn liittyvistä ohjelmista, joita voi käyttää c:geon ohessa.
	Skannaa geokoodi	Jos ohjelma Barcode Scanner on asennettu laitteeseesi, avaa ohjelman ja etsii geokoodeja.
	Tietoja c:geosta	Näyttää c:geon version tiedot, kehittäjät, kontaktit ja muita kivoja juttuja c:geosta.
	Ilmoita ongelmasta	<p>Voit käyttää tätä toimintoa lähettääksesi ongelmaraportin c:geon tuelle sähköpostin kautta.</p>  <p>Sisällytähän yksityiskohtaisen selostuksen ongelmasta viestiisi.</p>

Alaosio



Päävalikon alaosio näyttää sinulle tietoja kirjautumisen tilasta, nykyisen sijainnin sekä satelliittien tilan.

Kirjautumisen tila

Alaosion yläosa näyttää jokaisen aktiivisen [geokätköily sivuston](#) kirjautumisen tilan, jotka olet määrittelyt [c:geon asetuksissa](#), jokainen omalla rivillään.

Yllä olevassa esimerkissä käyttäjänimi My username on onnistuneesti kirjautunut geocaching.com-palveluun (GC) sekä opencaching.de-palveluun (OC .DE). Numero käyttäjänimen jälkeen näyttää kyseiseen geokätköily sivustoon kirjatut löydöt, valinnaisesti numeron perässä näytetään myös offline-kirjauksien määrä (muodossa online-löydöt + offline-löydöt), jos asetus on aktivoitu [lokkausasetuksissa](#).

Nykyinen sijainti

Kirjautumisen tilan alapuolella oleva tieto on nykyinen sijaintisi. Se näytetään joko koordinaattimuodossa, tai jos [Näytä osoite](#) on aktivoitu, maa, sekä alue, jossa olet.

Esimerkissä käyttäjä on paikassa USA, New York.

Satelliittien tila

Tämän osion viimeinen rivi osoittaa satelliittien vastaanoton (alla oleva taulukko käyttää yllä olevan kuvan tietoja):

Tila	Selite
Satelliitti: 5/22	Laitteesi satelliittivastaanotin on löytänyt 22 satelliittia ja signaali on kiinnittynyt 5 satelliittiin.
+ - 4,65 m	Nykyinen paikannuksen tarkkuus on 4,65 metriä. Riippuen laitteesi asetuksista tämä voi myös näkyä jalkoina (feet).
0 km/h	Nykyinen nopeus in 0 km/h. Riippuen laitteesi asetuksista tämä voi näkyä myös muodossa jalkaa tunnissa (ft/h).
Viimeisin tunnettu	Sijainnin tunnistamisessa käytettävä lähde: Viimeisin tunnettu = Viimeisin sijainti, jonka c:geo on muodostanut Koti = Geocaching.comissa määritellyt kotikoordinaatit GPS = GPS-vastaanottimen tarjoama sijainti Verkkoyhteys = Mobiiliverkosta päätelty sijainti Yhdistetty = Sekä Google Play Palveluita että GPS-vastaanottimen dataa käyttäen päätelty sijainti