

# Table of Contents

<b>Tallennetut kätköt</b> .....	2
<b>Kätkölista</b> .....	2
Lataa lisää -valinta .....	4
Toimintovalikko .....	4
<b>Listavalikko</b> .....	6
Järjestä .....	8
Valintatila .....	10
Näytä kartalla .....	11
Hallitse kätköjä .....	12
Hallitse listoja .....	14
Tuo .....	15
Vie .....	15

# Tallennetut kätköt

Tämä valikko listaa kätköt, jotka on sillä hetkellä tallennettu mobiililaitteeseesi offline-käyttöä varten. Paremman kokemuksen saamiseksi, c:geo antaa mahdollisuuden jakaa tallennetut geokätköt useampaan listaan.

Voit aina avata listalla olevien kätköjen tiedot, jopa silloin kun internetyhteyttä ei ole käytettävissä. Kaikki kätköt näillä listoilla on tallennettu offline-tilassa, sisältäen kaiken niihin liittyvät tiedot. Jotkut lisätiedot (esimerkiksi lokikuvat) ovat saatavilla vain, jos olet kytkenyt ne päälle [vastaavissa asetuksissa](#).

## Kätkölista



Napauta seuraavia linkkejä saadaksesi lisätietoja kätkölistoissa käytettävistä [c:geon geokätkötyyppikuvakkeista](#) ja [c:geon geokätkömerkeistä](#).



Samaa listanäkymää käytetään myös [hakutoimintojen](#) tuloksissa, [livekartalla](#) näkyvien kätköjen listaamisessa ja [pocket queryjen](#) sisällön näyttämisessä. Tässä tapauksessa - tietenkin - voi olla, että listalla näytettävät kätköt eivät ole (vielä) tallennettuna offlinelistaan.






Lista näyttää ensimmäisellä rivillä geokätkön nimen. Alaotsikossa näytetään sen geokoodi, D/T-arvo, kätkön koko, [vain premiumille](#) -tila (jos asetettu) ja se, onko kätkö tallennettu offline-tilassa (käytännöllinen, jos selaat [hakutuloksen](#) listaa). Mikäli aktivoitu [asetuksissa](#), alaotsikko näyttää myös kaikkien listojen nimet, mihin kätkö on tallennettu.

Väri nauha vasemmalla osoittaa (kätkötyyppikuvakkeen merkkien lisäksi), jos kätkö on [löydetty](#), olet lähettänyt [ei löytynyt](#)-kirjauksen, tai sinulla on kätköllä [odottava offline-kirjaus](#).

Jos kätkön nimi on [yliviivattu](#), kyseinen kätkö on pois käytöstä, jos kätkön nimi on tämän lisäksi [punaisilla kirjaimilla](#), kätkö on arkistoitu eikä ole enää saatavilla.

Lyhyt napautus yhden listan kätkön päältä avaa kyseisen [kätkön tiedot](#), pitkä painallus avaa [toimintovalikon](#), joka mahdollistaa suoran pääsyn kätköön liittyviin toimintoihin.

Oikealla puolella kätkön kohdalla näytettävät tiedot listanäkymässä on selostettu alla olevassa taulukossa:

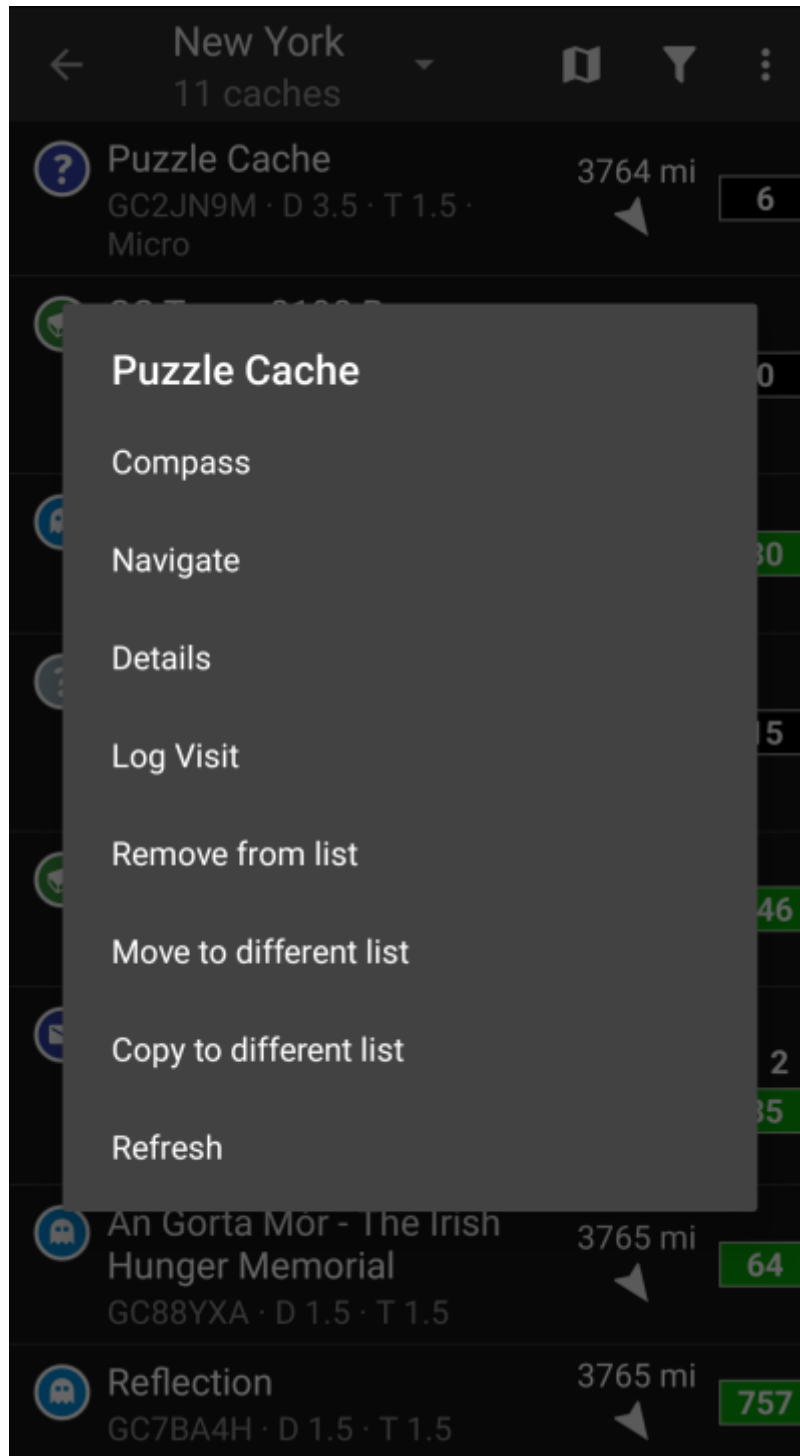
Kuvake	Kuvaus
	Etäisyys ja suunta kätkölle perustuen nykyiseen sijaintiisi (geocaching.comin <a href="#">peruskäyttäjät</a> näkevät tässä vain rajatut tiedot)
	Tämä numero näyttää tämän kätkön saamat suosikkipisteet (geocaching.com) tai suosittelut (opencaching). Taustaväri esittää kätkön GCVote-keskiarvon: Vihreä = hyvä arvostelu (>3,5 tähteä) Ruskea = Keskinkertainen arvostelu (2,5 ja 3,5 välillä) Punainen = Huono arvostelu (<2,5 tähteä). Jos väriä ei ole näkyvillä, kätköllä ei ole vielä yhtään ääntä tai sitä ei tueta GCVotessa (GCVote tukee tällä hetkellä vain geocaching.comin kätköjä).
	Symboli on merkki, joka näytetään vain, jos kätkö sisältää matkaajia. Numero sen vieressä kertoo tähän kätkoon listattujen matkaajien määrän.

## Lataa lisää -valinta

Jos lista, jonka avasit, on luotu [hakutoiminnolla](#) tai [pocket query -näkyvässä](#), listan loppupuolella on painike, nimellä Lataa lisää kätköjä (tällä hetkellä: XX), näyttäen montako kätköä listaan on ladattu, ja painikkeen napautus lisää tuloksia / pocket queryn kohteita.

## Toimintovalikko

Napauttamalla pitkään yhtä kätköä listallasi, seuraava toimintovalikko aukeaa ja antaa sinulle pääsyn toimintoihin, joita voit suorittaa tälle kätkölle:



Valinta	Kuvaus
Kompassi	Avaa kompassin tälle kätkölle navigoimiseksi.
Navigoi	Avaa täydelliset <a href="#">navigaatiovalinnat</a> , josta voit valita yhden tuetuista navigointitavoista navigoidaksesi tälle kätkölle.
Tiedot	Avaa tämän <a href="#">kätkön tiedot</a> . (sama kuin lyhyt napautus)
Kirjaa käynti	Vie sinut suoraan kätkön <a href="#">kirjaussivulle</a> , jossa voit luoda kirjauksen.
Poista	Poistaa tämän kätkön nykyisestä listasta.
Siirrä toiseen listaan	Siirtää tämän kätkön toiseen listaan.
Kopioi toiseen listaan	Kopioi tämän kätkön toiseen listaan, mutta myös pitää sen nykyisessä listassa.
Päivitä	Päivittää kätkön tiedot geokätköilypalvelusta.

## Listavalikko



Yläpalkissa näytettävät kuvakkeet sekä sisältö ylivuotovalikkonapin takana jaetaan dynaamisesti laitteesi resoluutioon ja näytön suuntaan perustuen. Täten on mahdollista, että laitteesi yläpalkissa näytettävät kuvakkeet ja ylivuotovalikon takana näytettävien valintojen määrä voi vaihdella näytetyistä.

Kun valikon valinta näytetään kuvakkeena, voit painaa sitä pitkään nähdäksesi ponnahdusikkunan, joka selostaa kuvakkeen toiminnon.




Kuvake/Osio	Toiminto	Kuvaus
	<a href="#">Listojen hallinta</a>	Tämä osio näyttää joko nykyisen listan nimen, tai hakutiedot siinä tapauksessa kun lista on avattu <a href="#">hakutuloksena</a> tai pocket queryn nimi siinä tapauksessa kun lista on avattu <a href="#">pocket querystä</a> . Lisäksi näytetään nykyisessä listassa olevien kätköjen määrä (suodattimen ollessa käytössä rajattuja suodatettuihin kätköihin). Napauttamalla tätä osiota avautuu lista kaikista kätkölistoista, josta voit valita näytettäväksi toisen kätkölistan.

Kuvake/Osio	Toiminto	Kuvaus
	Suodattimen ilmais	Tämä rivi näkyy vain, jos <a href="#">kätkösuodatin</a> on aktiivinen. Tämän rivin napauttaminen vie sinut suoraan vastaavaan suodattimen muokkausnäkyymään.
	<a href="#">Näytä kartalla</a>	Napauttamalla tätä kuvaketta avautuu <a href="#">kartta</a> , joka sisältää listan kätköt.
	<a href="#">Suodatin</a>	Napauttamalla tätä kuvaketta avautuu suodatusnäkyvä, jossa voit suodattaa kätköjä mieltymystesi mukaisesti erilaisilla kriteereillä.  Jos painike on näkyvillä yläpalkissa, pitkä painallus avaa listan tallennetuista suodattimista, jonka voit asettaa aktiivisen suodattimen tilalle.
	Ylivuotovalikon painike	Napauttamalla tästä avautuu valikko, joka sisältää toiminnot, jotka eivät sopineet laitteesi yläpalkkiin, vaan ne näytetään sen sijaan listana. Myös tässä listassa näytetyt toiminnot selostetaan tässä taulukossa.
	<a href="#">Järjestä</a>	Voit käyttää tätä toimintoa järjestääksesi listan tarpeesi mukaisesti.
	<a href="#">Valintatila</a>	Tämä toiminto asettaa listan valintatilaan, jossa voit valita haluamasi kätköt, ja tehdä valituille kätköille toimintoja <a href="#">Hallitse kätköjä</a> -valikon kautta.
<a href="#">Näytä kartalla</a>		Tämä on samankaltainen kuin yllä selostettu <a href="#">Näytä kartalla</a> -toiminto, mutta tukee kaikkien listan kätköjen avaamista muissa kartoissa ja ulkoisissa sovelluksissa.
<a href="#">Hallitse kätköjä</a>		Tämä valikko tarjoaa toimintoja listan kätköjen poistamiseksi, päivittämiseksi, siirtämiseksi jne. Voit yhdistää tämän toiminnon <a href="#">Valintatila</a> -toiminnon kanssa tehdäksesi toiminnot vain valitsemillesi listan kätköille.
<a href="#">Hallitse listoja</a>		Tämä valikko tarjoaa nykyisen listan muokkaamiseen tai poistamiseen, tai uuden listan luomiseen. Myös muita toimintoja on saatavilla.
<a href="#">Tuo</a>		Tällä toiminnolla voidaan tuoda kätköjä useista lähteistä kätkölistoille.
<a href="#">Vie</a>		Tällä toiminnolla voidaan viedä kätköjä tai kätkötietojen osia eri tavoilla.


## Järjestä





 Valitsemalla saman järjestysvalinnan kahdesti, voit kääntää lajitellun listan järjestyksen (esim. lajitellessa nimellä lista lajitellaan Ö → A, A → Ön sijaan.).

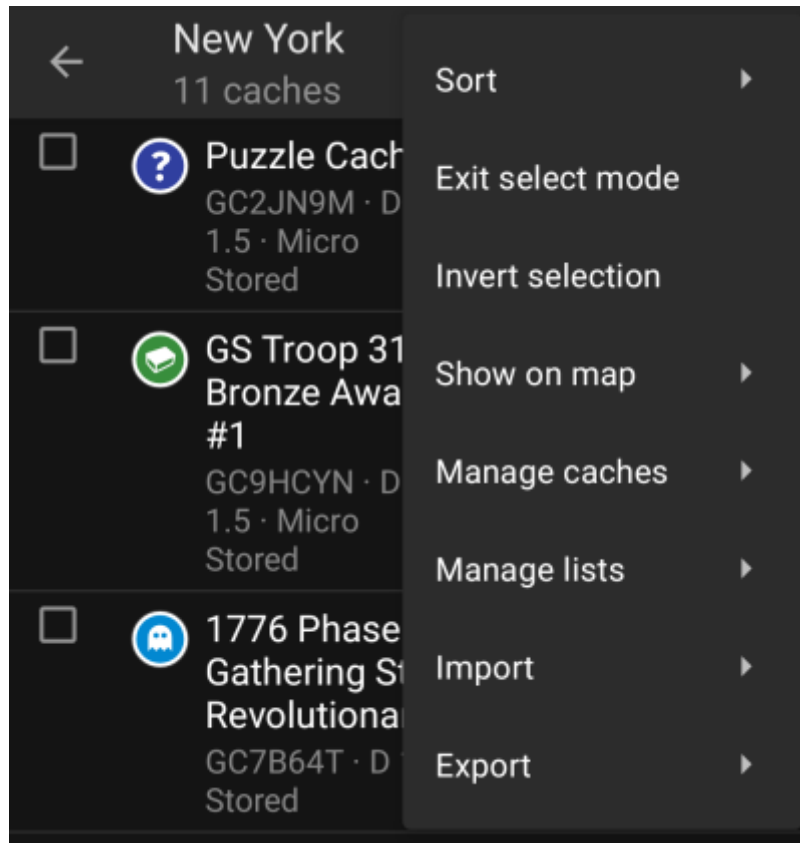
Valinta	Kuvaus
Automaattinen	Lajittelee seuraavasti: 1. Oletuslajittelu etäisyyden perusteella 2. Jos lista sisältää vain tapahtumakätköjä, lista lajitellaan tapahtumapäivän mukaan 3. Jos lista sisältää kätkösarjan samankaltaisilla nimillä, lista lajitellaan kätkön nimen mukaan.
Matkaajien määrä	Lajittelee kätköön merkittyjen matkaajien määrän mukaan

Valinta	Kuvaus
Piilotuspäivä	Lajittele kätkön piilotuspäivän mukaan. <i>(Jos listasi sisältää vain tapahtumakätköjä, tätä käytetään oletusjärjestyksenä automaattisesti.)</i>
Kirjauspäivä	Lajittele kätkölle tekemäsi kirjauspäivän mukaan.
Tallennuspäivä	Lajittele kätkön listalle tallennuspäivän mukaan.
Vaikeus	Lajittele kätkön vaikeustason mukaan.
Etäisyys	Lajittele kätkön ja sijaintisi välisen etäisyyden mukaan. <i>(Tämä on kätkölistojen oletusjärjestys)</i>
Suosikit	Lajittele kätkön saamien suosikkipisteiden mukaan.
Suosikit [%]	Lajittele kätkön suosikkiprosentin mukaan.  Tämä lajittelutapa antaa luotettavia tuloksia vain, jos sitä käytetään tallennettujen kätköjen listalle, ei hakutuloksiin.
Löydöt	Lajittele kätkön löytökirjausten määrän mukaan.
Geokoodi	Lajittele aakkosjärjestyksessä kätkön geokoodin mukaan.
Nimi	Lajittele aakkosjärjestyksessä kätkön nimen mukaan. <i>(Jos c:geo tunnistaa, että listasi näyttää sisältävän sarjan samankaltaisia kätköjä (kuten kätkötrailit kiinteällä nimellä ja kasvavilla numeroilla), tätä järjestystä käytetään oletuksena).</i>
Arviointi	Lajittele kätkön <a href="#">GCVote</a> -arvioinnin mukaan.
Koko	Lajittele kätkön kokotiedon mukaan.
Tila	Lajittele kätkön tilan mukaan.
Maasto	Lajittele kätkön maastotason mukaan.
Ääni (oma arviointi)	Lajittele kätkölle antamasi <a href="#">GCVote</a> -arvioinnin mukaan.



c:geo muistaa valitsemasi järjestystilan joka listalle.

## Valintatila



Valintatilan aktivoinnin jälkeen, listaan lisätään joka kätkön eteen valintalaatikko, kuten yllä olevassa kuvassa näkyy. Voit täten valita tietyt kätköt napauttamalla niitä ja jälkeenpäin suorittaa joukkotoimintoja kätköille käyttäen [Hallitse kätköjä](#) -valikkoa (kuten poistaa kaikki valitut kätköt).

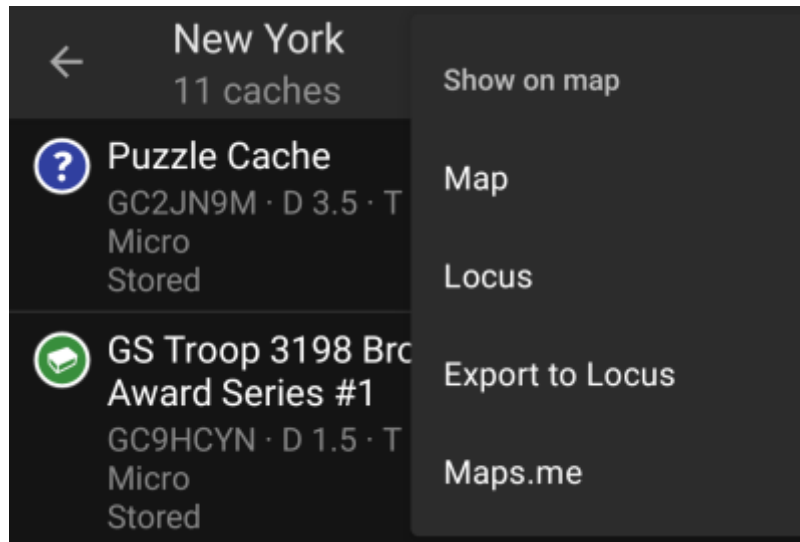
Lisäksi voit nyt käyttää **Käänteinen valinta** -valintaa kääntääksesi nykyisen valinnan, joka voi olla näppärä kun haluat valita kaikki paitsi muutaman kätkön listallasi.

Kun olet valmis, käytä valikossa **Poistu valintatilasta** -valintaa poistuaksesi valintatilasta.



Voit myös aloittaa nopeasti valintatilan listalla ollessasi pyyhkäisemällä listan kohdetta vasemmalta oikealle.

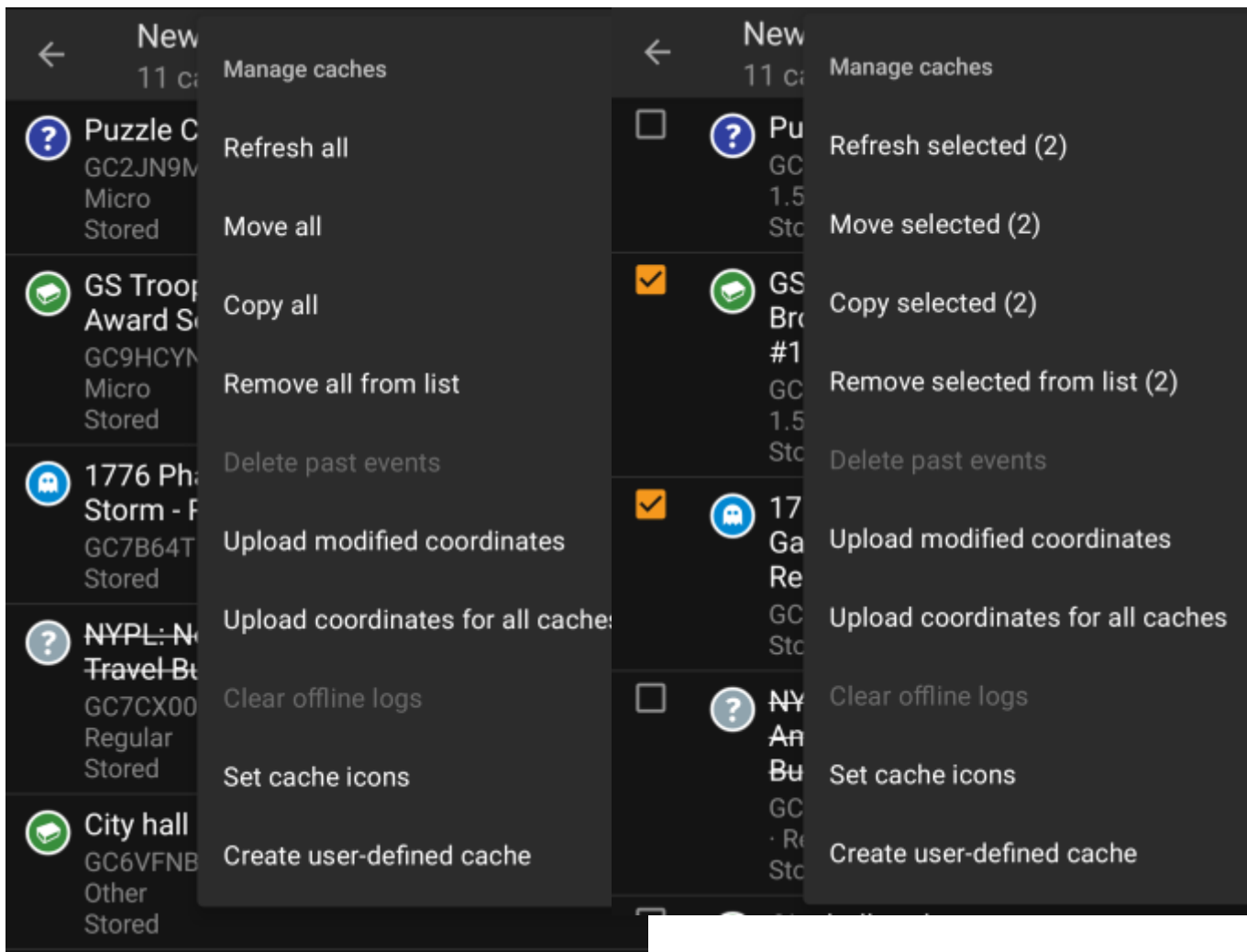
## Näytä kartalla



Tästä valinnasta voit näyttää listasi kätköt (tai osan niistä käyttäen [valintatilaa](#)) valitsemallasi kartalla.


Tämän voi suorittaa yhdessä c:geon tukemassa karttatyyppissä tai tuetun kolmannen osapuolen sovelluksen avulla (kuten [Locus](#) tai [maps.me](#)).

## Hallitse kätköjä



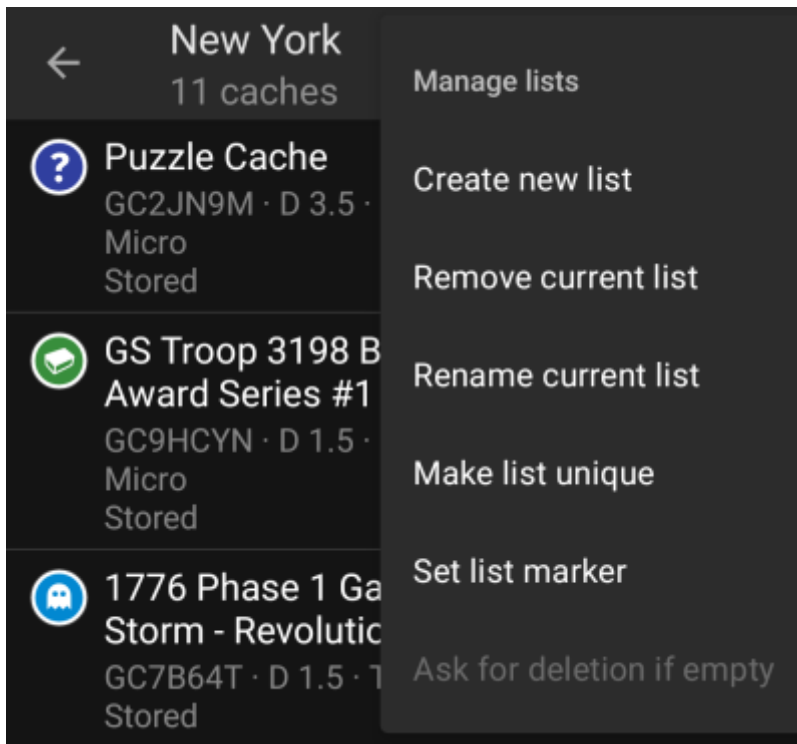
Tästä kohdasta voit hallita listalla olevia kätköjä eri tavoilla, jotka selostetaan alla. Jos olet valinnut [valintatilaa](#) käyttäen vain joitakin kätköjä, valinnat näyttävät kätköjen määrän, joihin toiminto tehdään, muuten toiminnot tehdään kaikille listan kätköille.

Voit käyttää seuraavia toimintoja:


Toiminto	Kuvaus
Päivitä	Päivittää kätköt online-tilassa geokätköilypalvelusta uusimmilla tiedoilla.
Siirrä	Siirtää kätköt toiselle listalle.
Kopioi	Kopioi kätköt toiselle listalle (mutta myös pitää ne nykyisellä listalla).
Poista	Poistaa kätköt nykyiseltä listalta.
Poista aiemmat tapahtumat	Tämä valinta on näkyvillä vain, jos lista sisältää tapahtumakätköjä ja poistaa kaikki tapahtumat, joissa tapahtumapäivä on mennyt.
Lähetä muutetut koordinaatit	Tämä valinta aloittaa kaikkien muutettuja koordinaatteja sisältävien kätköjen lähetyksen geokätköilypalveluun.
Lähetä kaikkien kätköjen koordinaatit	Tämä valinta aloittaa kaikkien kätköjen koordinaattien lataamisen geokätköilypalveluun muutettuina koordinaatteina.  <b>VAROITUS:</b> Tämä ylikirjoittaa olemassa olevat koordinaatit kaikille (valituille) kätköille nykyisillä c:geossa oleville kätkön koordinaateilla! Tätä tulisi käyttää vain erityistapauksissa, kuten silloin kun olet tuonut GPX-tiedoston, joka sisältää muutetut koordinaatit kuvauksen koordinaatteina. Tätä toimintoa ei voi kumota, ja sinun tulisi käyttää sitä vain, jos tiedot mitä olet tekemässä. Normaalityapauksissa toiminto <b>Lähetä muutetut koordinaatit</b> samassa valikossa riittää.
Poista offline-lokit	Tämä valinta on saatavilla vain, jos ainakin yhdellä listan kätköllä on offline-kirjaus ja poistaa nämä offline-kirjaukset.

Toiminto	Kuvaus
Aseta kätkön kuvakkeet	Voit tästä valita mukautetun kuvakkeen, jota käytetään kaikille tämän listan kätköillä. Jos mukautettu kuvake on käytössä, se korvaa yleisen kätkötyyppikuvakkeen.
Luo käyttäjän määrittämä kätkö	Tämä aloittaa <a href="#">käyttäjän määrittämän kätkön</a> luonnin.

## Hallitse listoja



Tästä valikosta löydät toimintoja kätkölistojesi hallintaan.

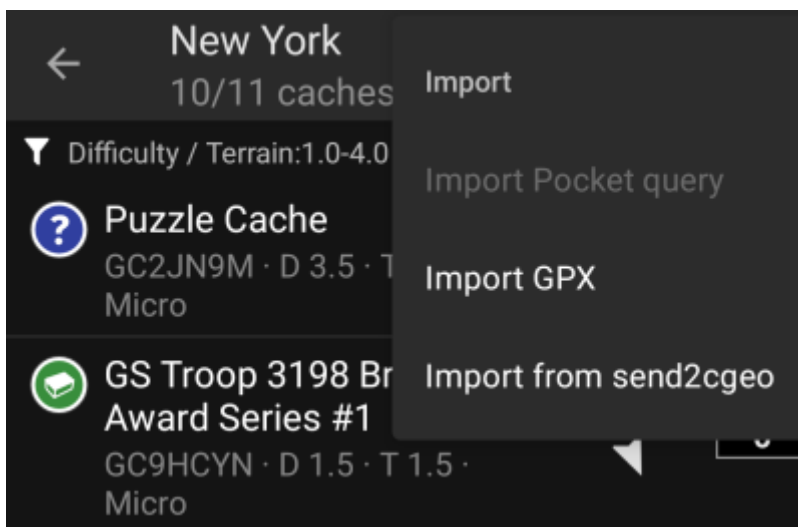
Toiminto	Kuvaus
Luo uusi lista	Luo uuden kätkölistan.
Poista nykyinen lista	Poistaa nykyisen kätkölistan.  Sellaisen listan poistaminen, joka sisältää kätköjä, siirtää nämä oletuslistaan, mutta ei poista kätköjä.
Nimeä uudelleen nykyinen lista	Asettaa nykyiselle kätkölle uuden nimen.
Poista listan kätköt muilta listoilta	Yksittäinen kätkö voidaan asettaa useammalle listalle. Tämä toiminto poistaa kaikki saman kätkön kopiot muilta listoilta, jotta nykyisen listan kätköt eivät esiinny muilla listoilla.
Aseta listan merkki	Voit asettaa tämän listan kätköille merkkikuvakkeen. Erilaisia kuvakkeita on valittavissa. Jälkeenpäin tämän kätkölistan kätköjen kuvakkeissa näytetään tämä merkki kartalla ja listoillasi. Enintään kaksi merkkiä voidaan näyttää kätkökuvakkeissa.
Kysy poistamista, jos tyhjä	Voit valita, kysyykö c:geo sinulta kartan poistamista heti kun se on tyhjä. Ei saatavilla oletuslistalle 'Tallennettu'.




Lista Tallennettu on oletuslista eikä sitä voi poistaa.

## Tuo

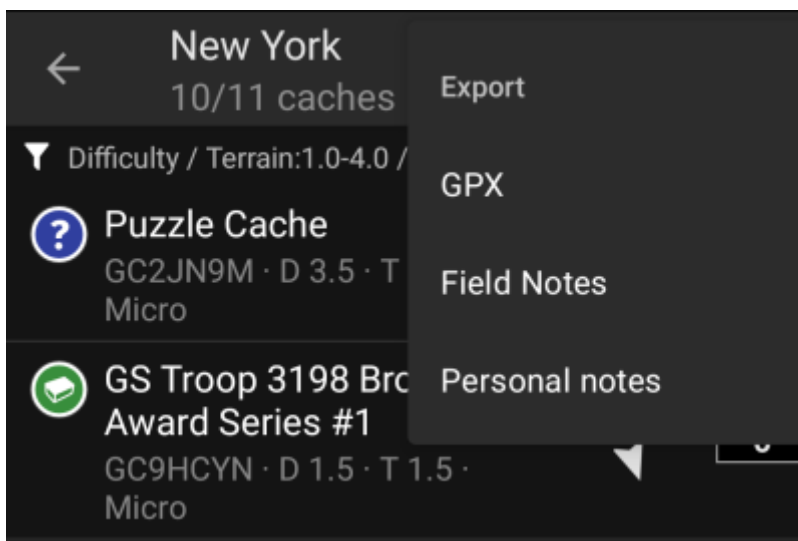
Tämä valikko tarjoaa eri vaihtoehtoja tuoda kätköjä listoillesi eri lähteistä, kuten alla selostettu.



Toiminto	Kuvaus
Pocket Queries	<p>Avaa <a href="#">pocket query</a> -näkymän, jossa voit tuoda kätköjä olemassa olevasta pocket querystä.</p> <p> Tämä toiminto on saatavilla vain geocaching.comin <a href="#">premiumjäsenille</a>.</p>
Tuo GPX	<p>Tästä voit tuoda GPX-tiedostoja tiedostonhallinnasta.</p> <p>Voit määrittää <a href="#">asetuksista</a> kansion, mistä tallennettavat GPX-tiedostot tuodaan.   <a href="#">Tuo send2cgeosta</a>   Voit tuoda kätköjä käyttäen <a href="#">[[utilityprograms]send2cgeo</a>-skriptiä.</p>

## Vie

Tämä valikko tarjoaa eri vaihtoehtoja nykyisen listan kätköjen viemistä, kuten alla selostettu.



Toiminto	Kuvaus
GPX	Vie listasi GPX-tiedostoon
Kenttämerkinnät	Vie kaikki olemassa olevat offline-kirjaukset kenttämuistiinpanoihin (sis. valinnainen lataus geocaching.comiin)

<b>Toiminto</b>	<b>Kuvaus</b>
Omat merkinnät	Vie kaikki olemassa olevat listan kätköjen muistiinpanot geokätköilypalveluun.