Table of Contents

c:geon käytön aloitus 2
c:geon rekisteröinti Geocaching.comissa 2
Aseta geokätköilypalvelu(t) 3
c:geon rekisteröinti Geocaching.comin kanssa 3
c:geon rekisteröinti Opencaching.comissa 5

c:geon käytön aloitus

Käyttääksesi c:geota, tarvitset käyttäjätilin valitsemallasi geokätköilysivustolla. c:geo tukee tällä hetkellä geocaching.comia, kansainvälistä kaupallista geokätköilysivustoa, myös Opencaching-sivustoa useissa maissa (kuten Opencaching USA, Opencaching UK, ja monta muuta). Valitse haluamasi sivusto, ja luo käyttäjätili etukäteen heidän omalla verkkosivulla (Peruskäyttäjän tili on yleensä ilmainen).

c:geo ei toimi ilman käyttäjätiliä!

c:geon rekisteröinti Geocaching.comissa

Kun käynnistät c:geon ensimmäistä kertaa asennuksen jälkeen, sinut ohjataan automaattisesti seuraavalle “Käytön aloitus” -näytölle.

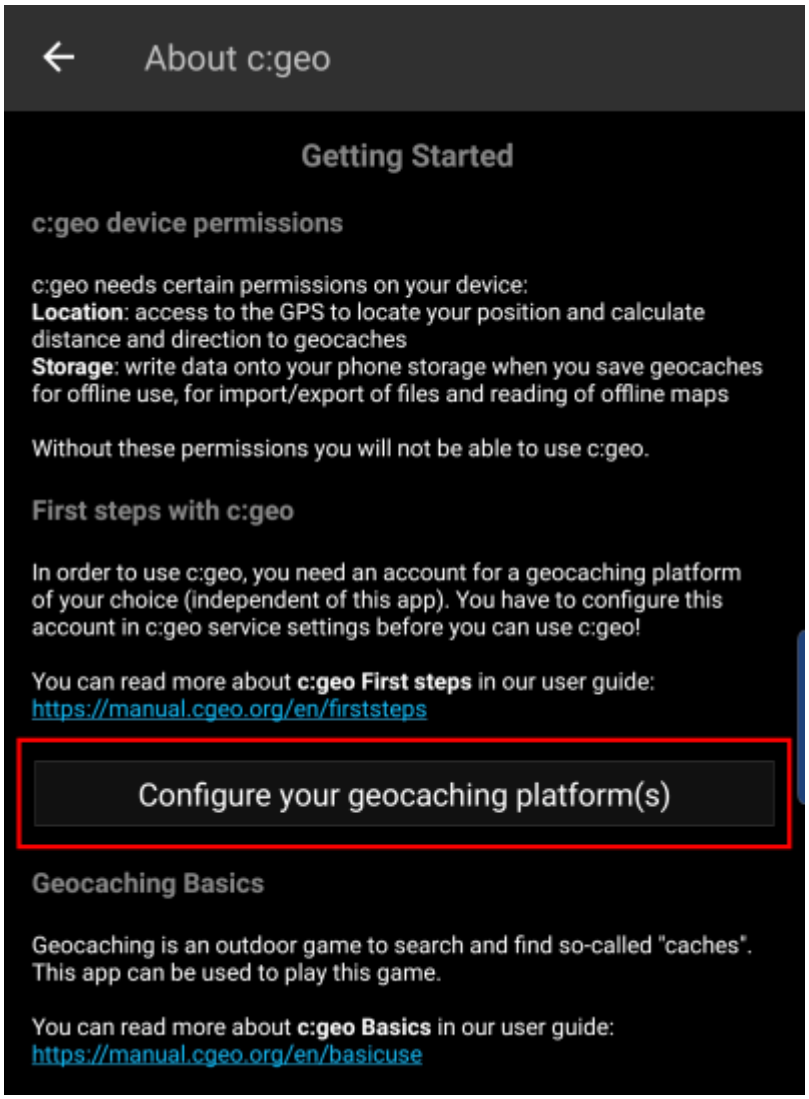

Se selostaa c:geon tarvitsemät käyttöluvat, tarjoaa linkkejä tähän käyttöohjeeseen sekä - mitä tärkeintä - tarjoaa painikkeen yhteyden muodostamiseksi geokätköilyn palveluntarjoajiin.

Kun klikkaat “`Aseta geokätköilyn palveluntarjoajat`” sinut viedään suoraan asetuksiin, joista voit

tunnistautua c:geolla haluamiisi geokätköilysivustoihin, kuten alla.

Jos haluat päästä ensiasennuksen jälkeen takaisin palveluntarjoajien asetuksiin, löydät ne seuraavasti:
`Valikko → Asetukset → Palvelut`

Aseta geokätköilypalvelu(t)

Valitse nyt tuettujen sivustojen listalta geokätköilypalvelu, mitä haluat käyttää. Voit tunnistautua useampaan palveluun palaamalla tähän näyttöön myöhemmin. Löydät ne `Valikko → Asetukset → Palvelut`.

c:geon rekisteröinti Geocaching.comin kanssa

Kun olet valinnut tuettujen sivustojen listalta `geocaching.com`, klikkaa seuraavaksi `Valtuuta c:geo` kuten alla::

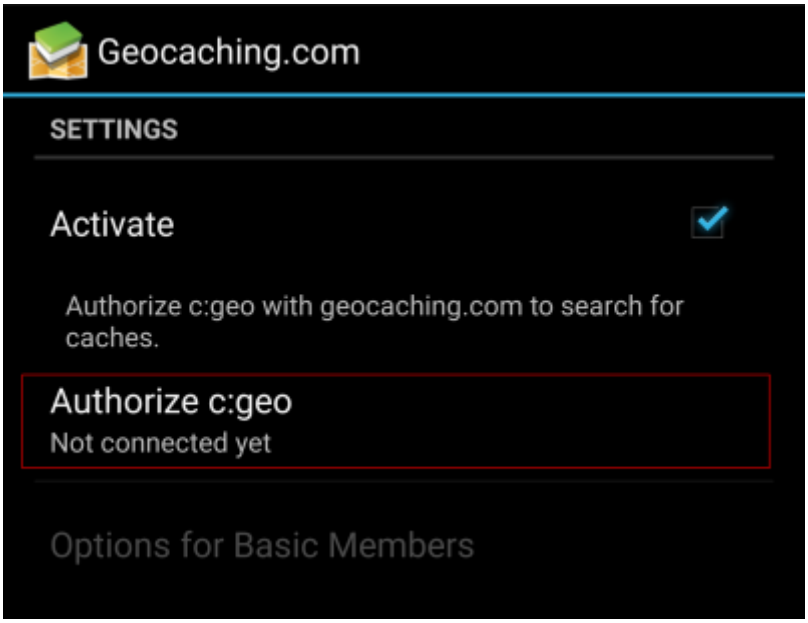

Kun olet klikannut `Valtuuta c:geo`, avautuu ikkuna, jossa voit syöttää geocaching.comin käyttäjätunnuksen ja salasanan, sitten klikata `Tarkista todennus`.
Jos sinulla ei ole vielä tiliä, voit klikata `Luo käyttäjätili` avataksesi geocaching.comin rekisteröintisivun.

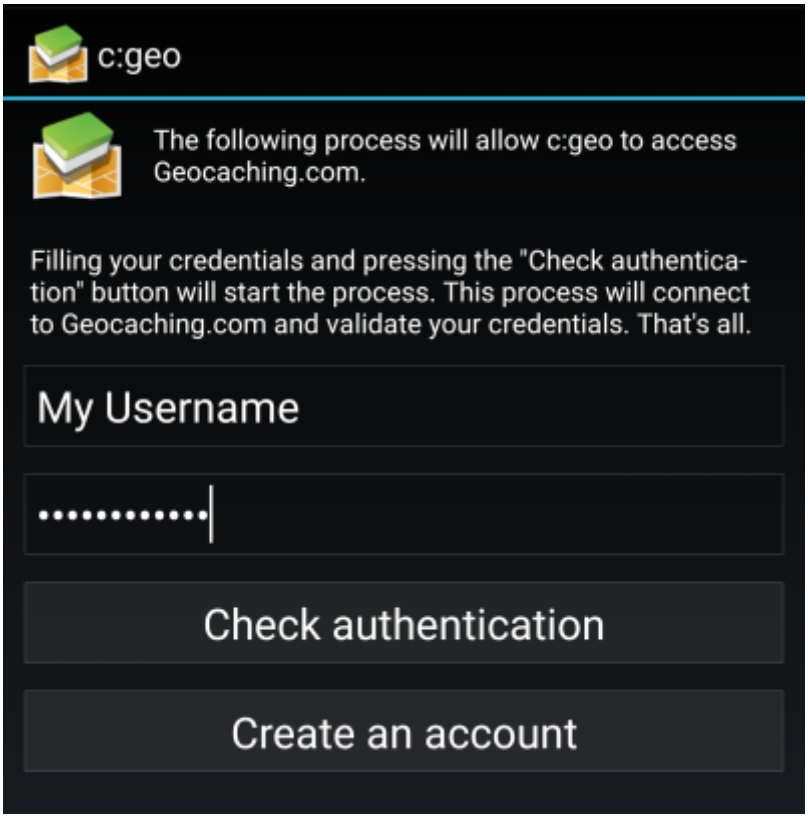

Kun rekisteröinti on suoritettu onnistuneesti, c:geo palaa automaattisesti palveluvalikkoon. Kun näet käyttäjänimesi sekä avatarisi näytöllä, niin rekisteröinti on onnistunut.

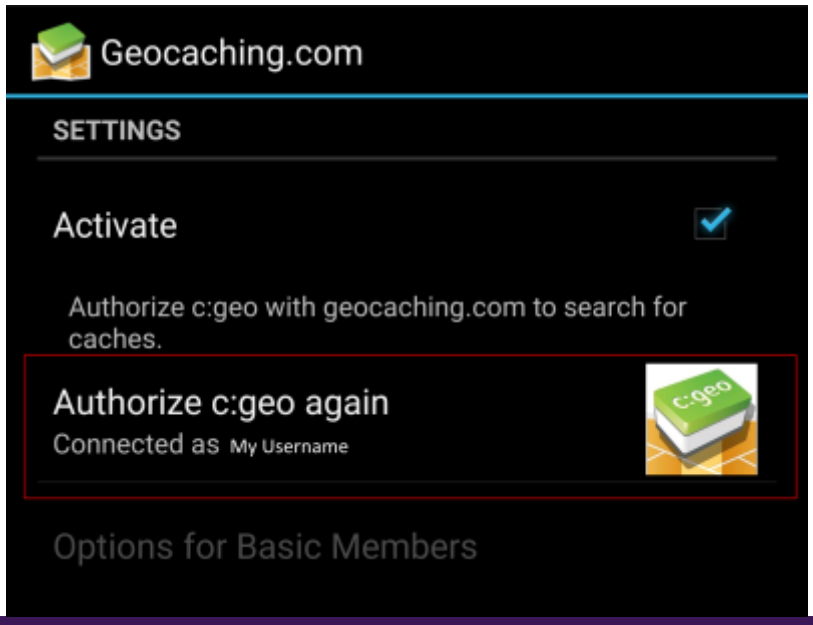

Jos rekisteröinti epäonnistuu, niin käy FAQ (englanniksi) saadaksesi apua.

Nyt sinun tulee vain klikata taaksepäin laitteellasi päästäksesi c:geon päävalikkoon. Seuraavalla käynnistyksellä c:geo avaa päävalikon automaattisesti.

c:geon rekisteröinti Opencaching.comissa

Jos haluat yhdistää c:geon muuhun palveluun kuin geocaching.com, tai mennäksesi uudelleen palveluvalikkoon, löydät ne seuraavasti:
`Valikko → Asetukset → Palvelut`

Löydät lisää tietoa c:geon tukemista geokätköilysivustoista täältä.

Valitse geokätköilysivusto johon haluat yhdistää, ja aktivoi palvelu painamalla `Aktivoi` -laatikkoa. Tämän jälkeen aloita valtuutusprosessi klikkaamalla “Valtuuta c:geo”

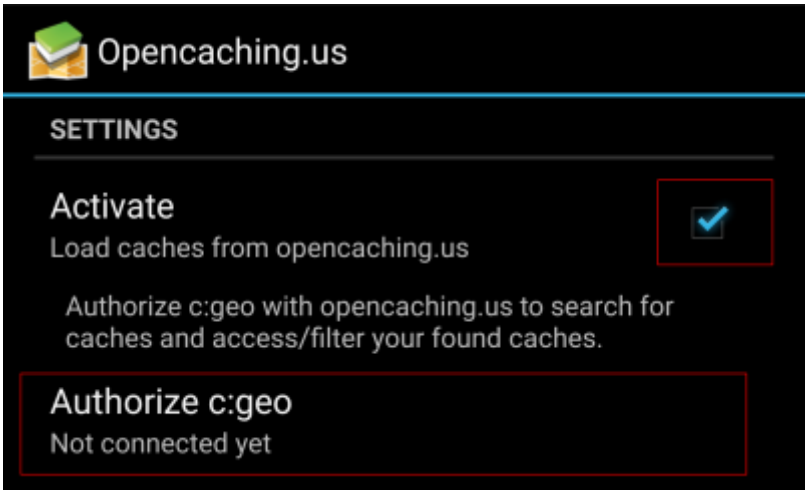

ja `Aloita valtuutus` seuraavalla näytöllä. Jos sinulla ei ole vielä tiliä, voit klikata `Luo käyttäjätili` avataksesi rekisteröintisivun Opencaching-sivustolla.

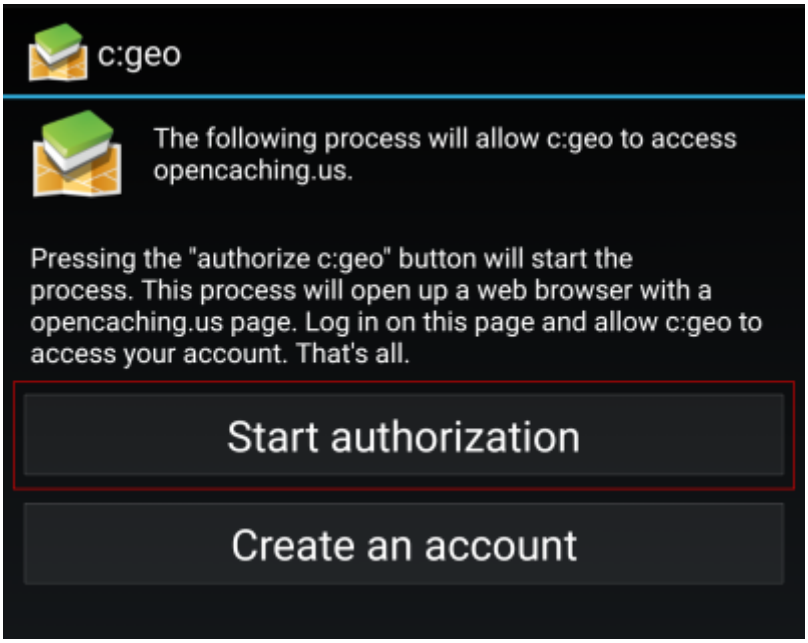

Sinut ohjataan nyt Opencaching-sivustolle selaimellasi. Kirjaudu sisään käyttäjänimelläsi ja salasanallasi - ja jos vaaditaan - anna seuraavalla sivulla c:geolle käyttölupa Opencaching-tilillesi.

Kun rekisteröinti on suoritettu, c:geon pitäisi avautua uudelleen ja näyttää onnistunut rekisteröinti.

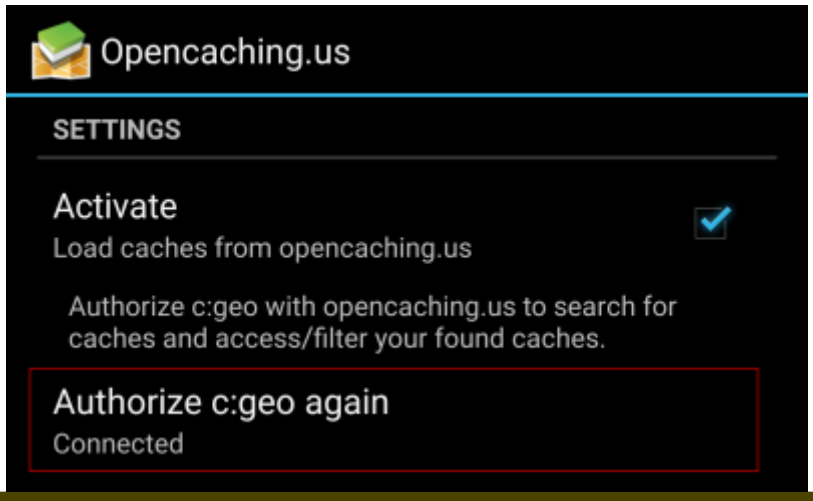

Jos saat virhesanoman tai et palaa c:geohon, yritä rekisteröityä toisella selaimella. Tarkista myös että aika ja päivämäärä ovat laitteessasi oikein.