

Table of Contents

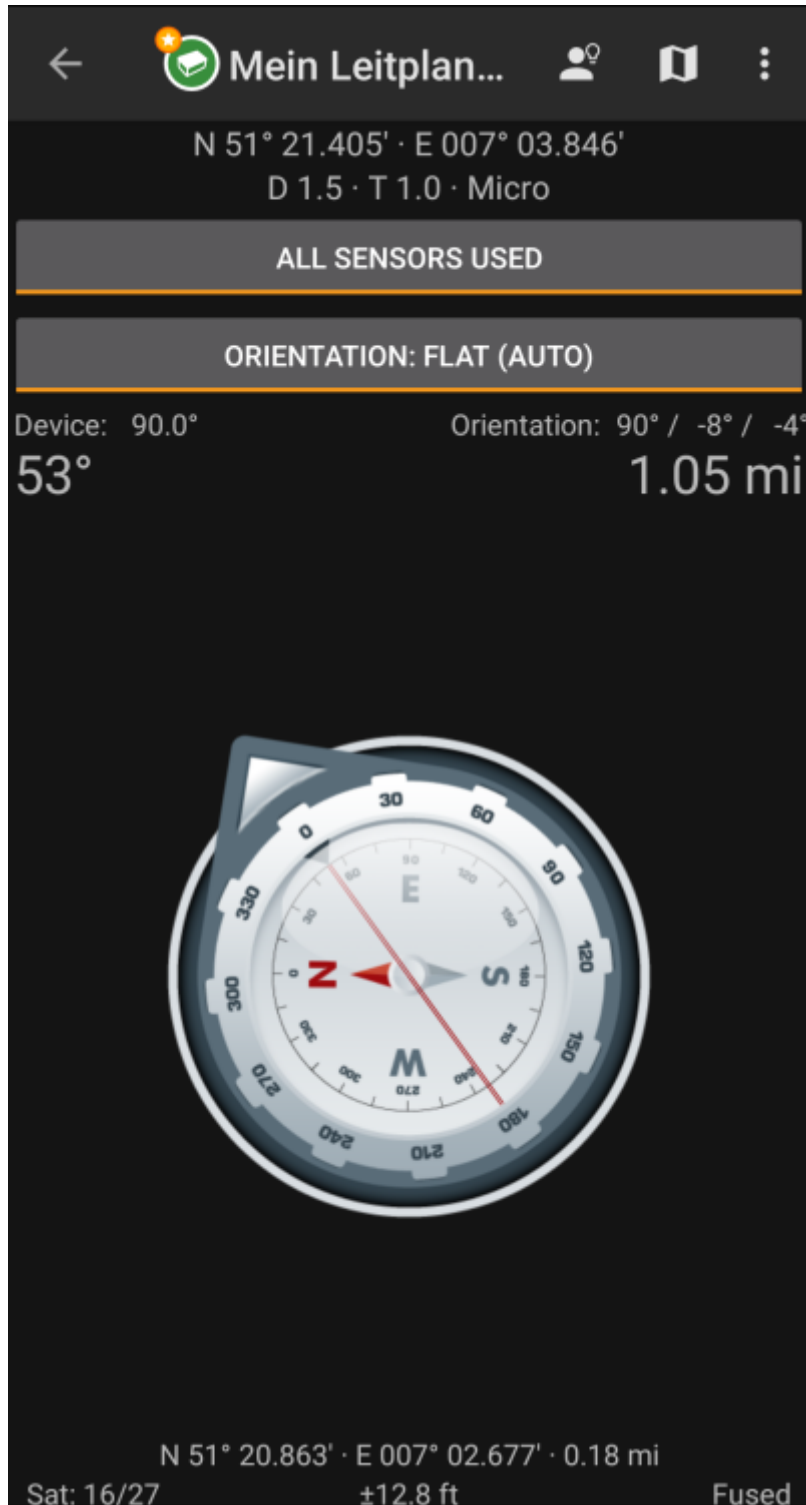
Kompassi	2
<i>Yläpalkin valikko</i>	3
<i>Top section</i>	3
<i>Kompassinäkymä</i>	4
<i>Alaosa</i>	4



This page is not fully translated, yet. Please help completing the translation.
(remove this paragraph once the translation is finished)

Kompassi

Kompassi on c:geon sisäänrakennettu työkalu. Voit aloittaa kompassin [kätkön tietosivulta](#) joko kätkön koordinaatteihin tai mihin tahansa kätkön [reittipisteeseen](#).

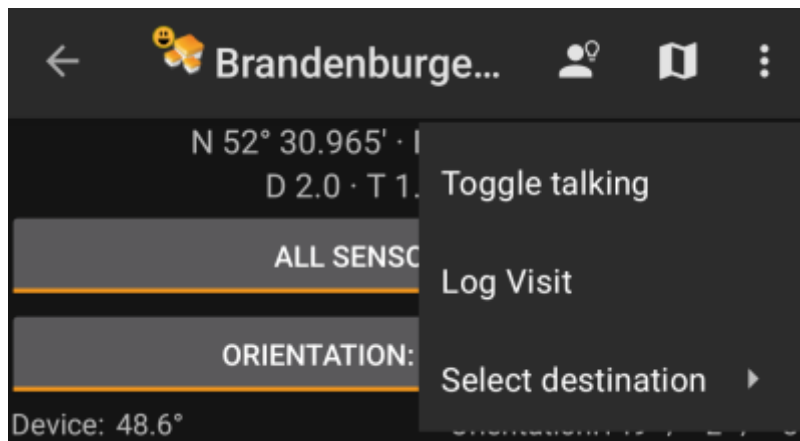


Yläpalkin valikko

Päävalikon yläosa sisältää lisätoimintoja, näytettynä joko kuvakkeena yläpalkissa, tai piilotettuna kolmen pisteen valikossa. Kaikki toiminnot on selitetty alla.

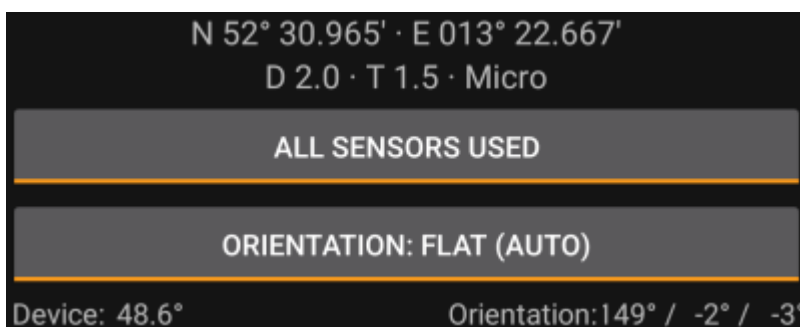


Kuvakkeet yläpalkissa ja sisältö kolmen pisteen menun takana jaetaan dynaamisesti laitteesi näytön resoluution ja näytön suunnan mukaisesti. Joten on mahdollista, että näytettyjen kuvakkeiden sekä menun takaa löytyvien valintojen määrä vaihtelee. Kun valikon valinta on näytetty kuvakkeena, voit painaa sitä pitkään nähdäksesi sen toiminnon nimen.



Kuvake	Toiminto	Selite
	Vihje	Tämä näyttää nopean ponnahtusikkunan kompassinäytön päällä, jossa lukee vinkki (jos omistaja on määritellyt sellaisen)
	Näytä kartalla	Avaa kohdekoordinaatit kartalla .
	Kolmen pisteen menu	Klikkaamalla tästä esille tulee toimintomenu, joka sisältää toiminnot, jotka eivät ole sopineet laitteesi yläpalkkiin, ja on siirretty tähän listaan. Kaikki toiminnot tässä menulistassa esitellään tässä taulukossa.
	Aloita puhuminen	Avaa tekstistä puheeksi -toiminnon, joka selostaa suunnan ja etäisyyden kätkölle. Voit myös kytkeä näytön pois päältä kun tämä toiminto on aktivoitu.
	Kirjaa käynti	Avaa kätkön kirjausnäkymän .
	Valitse kohde	Antaa vaihtaa kompassin kohdetta kätkön eri reittipisteiden välillä.

Top section



The top section of the compass screen shows the target coordinates and the D/T-rating and size information of the cache.

The button shown below can be clicked to toggle between GPS and Magnetic compass used and GPS only used. Disabling of the magnetic compass will instead use the change of the GPS position to estimate the direction of your movement. This feature is not as precise as the magnetic compass but can be useful if you e.g. use the talking compass and want to store your phone in your pocket (no longer pointing into the walking direction).

Kompassinäkymä



Yläriivi näyttää tämänhetkisen suuntasi pohjoiseen nähden ja etäisyyden kohdekoordinaatteihin. Etäisyys voidaan näyttää mailleissa(mi) tai kilometreissä(km) riippuen [asetuksista](#).

Kompassiruusu näyttää pallonpuoliskon suunnan sisäympyrässä ja suunnan kohteeseen punaisen viivan ja ulkoreunalla kohteeseen osoittavan nuolen yhdistelmällä.

Kompassiruusu kääntyy laitteesi suunnan mukaan, osoittaen aina kohdetta päin.

Alaosa

Kompassinäytön alaosa näyttää nykyiset koordinaattisi sekä joitakin tietoja senhetkisestä GPS-signaalin laadusta ja tarkkuudesta. Lisätietoja löydät [päävalikon tilaosion selosteesta](#).