

Table of Contents




Geokätköjen kuvakkeet 2



Geokätköjen kuvakkeet

c:geo käyttää omia kuvakkeitaan erilaisten saatavilla olevien kätkötyyppien näyttämiseksi. Tämä taulukko tarjoaa yleisnäkymän käytetyistä kuvakkeista, kätkötyypin sekä perusselitteen kätkötyypin perusominaisuuksista.

Kuvake	Kätkötyyppi	Selite
	Tradikätkö	Tämä on klassinen kätkötyyppi. Kätkö löytyy annetuista koodinaateista.
	Multikätkö	Multikätkössä on vähintään kaksi sijaintia. Kätkö itse on viimeisessä sijainnissa, mutta sinun tulee vierailla useassa paikassa ja mahdollisesti ratkaista kysymyksiä/pulmia kussakin sijainnissa löytääksesi viimeisen sijainnin paikan.
	Earth-kätkö	Earth-kätkö on sijoitettu paikkaan, joka on geologisesti kiinnostava kohde. Näiden kätköjen tarjottu on opettaa kätköilijöille asioita maapallon geologiasta. Kätkön kirjaamiseksi tulee yleensä vastata kysymyksiin, joihin löytyy vastaukset vain paikan päältä. Paikan päällä ei ole fyysistä geokätköä. Lisätietoja sivustosta earthcache.org .
	Mysterikätkö	Tämä kätkötyyppi kattaa monenlaisia kätköjä, joissa kätkö ei tyypillisesti ole ilmoitetuissa koordinaateissa, mutta on ratkaistavissa. Tyypillisesti kätköilijän tulee vastata kysymyksiin tai ratkaista kätkön kuvauksessa oleva pulma kätkön lopullisen sijainnin paljastamiseksi.
	Wherigo-kätkö	Wherigo on tapa pelata sijaintiin riippuvia seikkailuja. Käyttäen erillistä Wherigo-sovellusta ja kätkön kasettitoedostoa, kätköilijän on pelattava sijaintiin liittyvää peliä tai vastattava sijaintiin liittyviin kysymyksiin. Lisää tietoa wherigo.com
	Virtuaalikätkö	Virtuaalikätkön sijainti ei sisällä fyysistä geokätköä. Sijainnissa tulee rarkaista tehtävä tai vastata kysymykseen. Jos tämä tehdään oikein ja sijainnissa on oikeasti vierailtu, tämä kätkötyyppi voidaan kirjata löydetyksi.
	Letterbox hybridikätkö	Letterbox-kätkö käyttää vihjeitä koordinaattien sijaan. Viimeisessä sijainnissa on kätkön lisäksi myös leima, jolla voi merkata vierailunsa.
	Webkamerakätkö	Tässä kätkötyypissä sinun tulee seisoa julkisen webkameran edessä ja napata kuva tästä kamerasta. Jälkeenpäin kuva tulee lähettää lokikirjauksen kanssa löydön todentamiseksi.
	Tapahtumakätkö	Joskus geokätköilijät järjestävät tapahtumia tietyssä ajassa ja paikassa tavatakseen ja keskustellakseen geokätköilystä muiden geokätköilijöiden kanssa.
	Mega-tapahtumakätkö	Mega-tapahtumakätkö on sama kuin tapahtuma-kätkö, mutta tapahtuma on isompi. Ainakin 500 geokätköilijän tulee ilmoittautua.
	Giga-tapahtumakätkö	Giga-tapahtumakätkö on sama kuin Mega-tapahtumakätkö, mutta tapahtuma on vieläkin isompi. Ainakin 5000 geokätköilijän tulee ilmoittautua.
	Siivoustapahtuma (CITO)	Siivoustapahtuma on tapahtuma, joka järjestetään ympäristön siivousta tai vastaavaa varten. Jälkeenpäin voidaan asettaa uusi geokätkö samaan paikkaan. CITO on lyhenne sanoista Cache-In-Trash-Out.
	Project APE-kätkö	Vuonna 2001 asetettiin 14 geokätköä elokuvan "Apinoiden Planeetta" tukemiseksi. Vain muutama geokätkö on vielä jäljellä tänä päivänä, mikä tekee tämän tyyppin harvinaisemmaksi tyyppiksi.
	Groundspeakin päämaja-kätkö	Vain yksi tätä tyyppiä oleva kätkö on olemassa, ja se sijaitsee Groundspeakin (yritys Geocaching.com:in takana) päämajassa, Seattlessa, Washingtonissa, USAssa.

Kuvake	Kätkötyyppi	Selite
	Adventure Lab -kätkö	Pelatessa Adventure Lab-kätköä, fyysistä kätköä ei ole saatavilla. Sinun tulee vierailla sijainnissa erityistä Adventure Lab -sovellusta käyttäen ja vastata sijainnissa sovelluksen antamaan kysymykseen. Jos vastaus on oikein, niin vierailtu sijainti lisätään automaattisesti löydettyjen kätköjen määrääsi.
	Tuntematon kätkötyyppi	Jos tämä kätkötyyppi näytetään, joko c:geo ei pystynyt (vielä) latamaan kätkön tyyppiä, tai se on kätkö, jota ei täysin tueta c:geossa (kuten Lab-kätköt geocaching.comissa) tai se on erillinen Tuntematon kätkötyyppi (opencachingin tukema kätkötyyppi)
	c:geon kätkö	Käytetään c:geossa käyttäjän luomiin sisäisiin kätköihin