

# Table of Contents

**Attribuuttien kuvakkeet** ..... 2



**This page is not fully translated, yet. Please help completing the translation.**  
(remove this paragraph once the translation is finished)

## Attribuuttien kuvakkeet

Tällä sivulla selitetään c:geossa käytettävien attribuuttikuvakkeiden tarkoitukset. Kätkön tekijä asettaa kätkölle attribuutit ja ne näytetään [kätkön tietosivulla](#).



Voit napauttaa attribuuttien päältä kätkön tietosivulla nähdäksesi kuvakkeiden sijaan niiden tekstiselityksen.

Suurin osa attribuuteista voidaan asettaa päinvastaiseksi asettamalla niiden päälle viiva, kuten näin: (esimerkiksi attribuutti "Löydettävissä kaikkina aikoina" muuttuukin attribuutiksi "Ei löydettävissä kaikkina aikoina").























Kaikki attribuutit eivät ole käytössä kaikissa geokätköilypalveluissa.









Kuvake	Selitys
	Kätkö sijaitsee hylätyssä rakennelmassa
	Ilma-alus tarvitaan
	Saatavilla kaikkina vuodenaikoina
	Matematiikan tehtäviä suoritettava
	Kysy kätkön omistajalta tietoja
	Tämä on äänikätkö
	Saatavina 24/7 (kaikkina aikoina)
	Polkupyörät sallittu
	Vene ehkä tarvitaan
	Linnut mahdollisesti pesivät kätkön lähellä
	Kätkössä ei ole kynää, joten tuo oma kynä
	Nuotion tekeminen sallittu
	Leiriytyminen sallittu

Kuvake	Selitys
	Geokätkö sijaitsee luolassa
	Geokätkö sijaitsee jyrkänteen lähetyvillä
	Kiipeilyä tarvitaan geokätkön löytämiseksi
	Kompassia tarvitaan geokätkön löytämiseksi
	Geokätkön lähetyvillä saattaa olla eläimiä
	Geokätkö sijaitsee vaarallisella alueella
	Geokätkön lähetyvillä saattaa olla vaarallisia eläimiä
	Geokätkö on saatavilla päivällä
	Koirat sallittu
	Helppoa kiipeilyä tarvitaan geokätkön löytämiseksi
	Pääsymaksu vaaditaan kätkön löytämiseksi
	Kätkön löytämiseksi tulee ratkaista tehtäviä tai pulmia
	Geokätkössä on ongelma, joka vaatii kätköntekijältä toimia
	Taskulamppu vaaditaan
	Ruokaa saatavilla lähistöllä
	Kätkö sijaitsee yksityisalueella
	Polttoainetta saatavilla lähistöllä
	Tämä kätkö on GeoHotel
	Tämä kätkö on osa GeoTouria
	Pitkä kävely (>10km) vaaditaan
	Keskipitkä kävely (<10km) vaaditaan
	Lyhyt kävely (<1km) vaaditaan

Kuvake	Selitys
	Tämä kätkö vaatii pitkää vaellusta
	Kätkö sijaitsee vuoristoalueella
	Historiallisesti merkittävä alue lähistöllä
	Hevoset sallittu
	The cache is located in a hunting area
	The cache is located under or in water
	The cache is located inside a building
	The cache requires investigation or preparation
	Jeeps/4WD allowed
	The cache is suitable for kids
	The cache is part of a Lost&Found adventure
	This cache is a letterbox
	This cache has an electronic logbook (you will only find a link to it)
	The cache involves magnetic components or a magnet is required to find the cache
	The cache is located in a mine
	Motorcycles are allowed
	This is moving cache
	The cache is located in a natural environment
	This cache is recommended to be done at night time
	This is a night cache
	A GPS device is not required to find this cache
	This cache is only available on Opencaching

Kuvake	Selitys
	This is an offset/multi cache
	Finding this cache needs (less than) one hour
	Overnight stay required
	Car parking is available
	You can park your car next to the cache (Park & Grab)
	This is a partnership cache
	This cache can be done by pedestrians only
	Phone available nearby
	Picnic tables nearby
	The cache is nearby a point of interest
	Poisonous plants nearby the cache
	Public transport available
	Solving a puzzle is require to find the cache
	Quads/ATV allowed
	This is a quick to find cache
	Railway available
	Aid climbing required
	Restrooms available
	Mobile homes allowed
	Special tools required
	This is a Safari cache (Opencaching)
	Scenic view nearby

Kuvake	Selitys
	Scuba gear required
	Access to cache might depend on season
	Shovel required
	Skiing requires/allowed
	Specific access times apply
	Cache is snow proof
	Snow mobiles allowed
	Snow shoes required
	Cache only available at specific times
	Stealth required
	Cache is stroller accessible
	Cache has an electronic marker
	Swamp nearby
	Swimming required
	Syringe
	Cache requires teamwork
	Thorns nearby
	Ticks nearby
	Cache might depend on tide
	Touristic cache
	Cache requires tree climbing
	Unknown attribute

<b>Kuvake</b>	<b>Selitys</b>
	USB cache
	UV light required
	Cache might require wading
	Drinking water available
	Webcam nearby the cache
	WheriGo cache
	Cache available in winter time
	Cache includes a wireless beacon