



# Table of Contents






**Nützliche Apps** ..... 2

# Nützliche Apps



Diese Funktion öffnet eine Ansicht, die Apps anzeigt, die entweder mit c:geo zusammenarbeiten oder zur Erweiterungen einiger Funktionen von c:geo genutzt werden können. Du kannst auf jedes Tool klicken um dessen Webseite mit mehr Informationen und/oder Downloadmöglichkeit zu öffnen.

Logo	Name	Beschreibung
	<a href="#">Send to c:geo</a>	Send to c:geo ist eine Browsererweiterung für deinen PC. Wenn du dir die geocaching.com-Webseite anschaust, kannst du Caches direkt von dort mit einem Klick auf dein Smarthone senden.
	<a href="#">c:geo Kontakte-Plugin</a>	Ermöglicht das direkte Öffnen von Kontakten (aus dem eigenen Adressbuch) von <a href="#">Logeinträgen</a> aus, so dass man Freunde einfacher um Hilfe fragen kann.
	<a href="#">BRouter Offline Navigation</a>	BRouter ermöglicht Offline-Routing. Wenn es installiert ist und die notwendigen Daten heruntergeladen wurden, wird c:geo automatisch eine Route zum Cache auf der internen <a href="#">Karte</a> anzeigen. Eine kurze Anleitung wie BRouter zusammen mit c:geo funktioniert, findest du <a href="#">hier</a> .
	<a href="#">Pocket-Query Creator</a>	Ermöglicht das einfache Erzeugen und Herunterladen von Pocket-Queries basierend auf der aktuellen Position oder einem auf der Karte gewählten Punkt. Setzt eine Premium-Mitgliedschaft bei geocaching.com voraus.
	<a href="#">Google Übersetzer</a>	Wenn du Übersetzungspakete mit der Google Übersetzer-App herunterlädst, kannst du Cache-Beschreibungen in c:geo durch langes Klicken auf den Text übersetzen lassen (ohne Internetverbindung).
	<a href="#">WhereYouGo</a>	Mit WhereYouGo kannst du Caches vom Typ Wherigo suchen. c:geo kann das <a href="#">Herunterladen von Cartridges</a> in WhereYouGo automatisch starten.
	<a href="#">GPS Status &amp; Toolbox</a>	Das Radar in dieser App kann in c:geo verwendet und zusätzlich viele GPS-bezogene Informationen abgerufen werden.

Logo	Name	Beschreibung
	Bluetooth GPS	<p>Ermöglicht ein externes GPS zu verwenden, um die Standortgenauigkeit zu erhöhen und die Batterie zu schonen.</p> <p> Beachte bitte, dass du die Nutzung der Google Play-Dienste in den <a href="#">c:geo Einstellungen</a> deaktivieren musst, um ein Bluetooth GPS zu nutzen.</p>
	GPS Locker	GPS Locker hält dein GPS aktiv, wenn du zwischen Anwendungen wechselt oder den Bildschirm deines Gerätes ausschaltest.
	Barcode Scanner	Es gibt Greasmonkey-Skripte und Webseiten, die Geocodes als Strichcode darstellen können. Bei Verwendung dieser Skripte kann c:geo über diese App den Geocode eines Caches direkt vom Bildschirm des Computers ablesen.
	Locus	Outdoor Navigations-App für den Handy oder Tablet. Verwende topographische Karten offline, zeichne Tracks von deinen Touren auf, suche Geocaches, benutze Sprachführung und vieles mehr.