

Table of Contents

- Hauptbildschirm** 2
- Hauptsymbole** 2
- Titelzeilen-Menü** 3
- Fusszeile** 5
 - Login-Status 5
 - Aktueller Standort 5
 - Satelliten-Status 6







Hauptbildschirm

Diese Seite beschreibt die Informationen und Funktionen des c:geo Hauptbildschirms.

Hauptsymbole



Die folgende Tabelle gibt dir eine Übersicht über die Symbole im Hauptmenü:

Symbol	Funktion	Beschreibung
	Live-Karte	Die Live-Karte zeigt eine Karte mit Geocaches um deinen aktuellen Standort. Sie kann bewegt werden, um zu sehen welche Geocaches es an anderen Standorten gibt. Du brauchst eine Internetverbindung um die Karte und aktuelle Geocache-Positionen darauf zu sehen. Beachte bitte, dass die angezeigten Geocaches ggf. gefiltert sein können, siehe den nächsten Eintrag für mehr Informationen.
	In der Nähe	Erstellt dir eine Liste der Geocaches in der Umgebung. Anders als die Live-Karte startet diese Menüfunktion eine Onlinesuche basierend auf deinem aktuellen Standort (wie über GPS oder Netzwerk ermittelt). Diese aktualisiert sich nicht automatisch wenn du dich bewegst. Du benötigst eine Internetverbindung um diese Funktion zu nutzen. Falls es kein gültiges GPS-Signal oder andere Standort-Information gibt, ist der Menüeintrag deaktiviert.
	Gespeicherte Caches	Zeigt deine gespeicherten Caches, die bereit zur Offline-Nutzung sind. Du kannst diese Liste nicht nur zur Offline-Nutzung ohne Internetverbindung nutzen, sondern auch für die Online-Nutzung als eine Art ToDo-Liste. Das Speichern auf der Liste vermeidet unnötigen Internetverkehr und Wartezeiten. Wenn du Geocaches gespeichert hast, zeigt das Symbol in der oberen rechten Ecke die Anzahl aller gespeicherten Caches. Du kannst das Symbol auch lange tippen, um direkt auf eine bestimmte Liste zuzugreifen.
	Suche	Sucht nach Geocaches mittels Stichwort, Geocode, Adresse, Benutzername, usw.
	Gehe zu	Navigiert zu beliebigen Koordinaten mit Hilfe von Kompass, Radar, Routenführung oder jeder anderen unterstützten Navigationsmethode.
	Globaler Cachetyp-Filter	Filtert die Live-Karte, die Suche und deine Listen nach einem bestimmten Cachetyp. Beachte bitte, dass du entweder alle Caches siehst oder nach genau einem Cachetyp filtern kannst. Der Text unter diesem Symbol zeigt den gerade aktiven Filter an. Du kannst lange auf das Symbol tippen um den Filter zurückzusetzen.

Titelzeilen-Menü











Der obere Bereich des Hauptbildschirms enthält zusätzliche Funktionen, die entweder als Symbol in der Titelzeile oder hinter dem sogenannten Überlauf-Symbol (Drei-Punkt-Symbol) angezeigt werden. Alle verfügbaren Funktionen werden im Folgenden beschrieben.



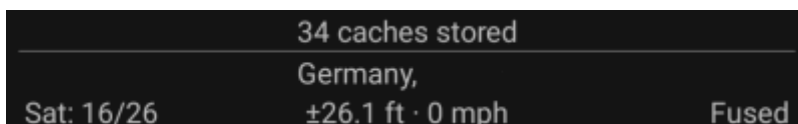
Die Symbole in der Titelzeile und der Inhalt hinter dem Überlauf-Symbol werden dynamisch basierend auf deiner Geräteauflösung und Bildschirmausrichtung verteilt. Daher ist es möglich, dass auf deinem Gerät mehr oder weniger Einträge entweder als Symbol angezeigt oder hinter dem Menü-Symbol versteckt sind.

Wenn ein Menüeintrag als Symbol angezeigt wird, kannst du lange auf das Symbol tippen um seine Funktion angezeigt zu bekommen.



Symbol	Funktion	Beschreibung
	Schnellsuche	Im Unterschied zur Suchfunktion im Hauptmenü, durchsucht die Schnellsuche sowohl alle deine gespeicherten Caches als auch Online and zeigt dir eine Ergebnisliste basierend auf deinem Suchwort. Für die Offline-Suche deckt die Suche fast alle Cacheinformationen ab wie z.B. Titel, Geocode, Beschreibung, Owner, Logeinträge and einiges mehr. Zur Online-Suche kannst du z.B. einen Geocode, Trackablecode, Nutzernamen und einiges mehr eingeben.
	Verlauf	Dies zeigt eine Liste von Caches, die du kürzlich mit c:geo geloggt hast. Beachte bitte, dass dies eine lokale Liste in c:geo ist und nicht mit der Liste der kürzlichangezeigten Caches auf der Geocaching-Webseite synchronisiert wird.
	Überlauf-Menü	Ein Klick öffnet das Menü der Funktionen, die nicht mehr als Symbol in die Titelzeile auf deinem Gerät passen und daher als Liste angezeigt werden. Die Funktionen in dieser Liste werden auch alle in dieser Tabelle beschrieben.
	Pocket-Queries	Öffnet eine Liste der auf dem geocaching.com Server gefundenen Pocket-Queries (Dieser Menüeintrag ist für Basis-Mitglieder von geocaching.com nicht verfügbar).
	Einstellungen	Dies öffnet die c:geo Konfiguration.
	Sicherung	Dies ist eine Abkürzung zur Sicherungsfunktion, die auch in den c:geo Einstellungen gefunden werden kann.
	Nützliche Apps	Hier findest du Links zu anderen Apps rund ums Geocaching, die im Zusammenspiel mit c:geo nützlich sein könnten.
	Geocode scannen	Wenn eine Barcode-Scanner App auf deinem Gerät installiert ist, startet diese Funktion das Scannen von Barcodes für Geocodes.
	Über c:geo	Dieser Funktion zeigt Versionsinformationen von c:geo, Mitwirkende, Kontaktinformationen und andere Dinge, die wissenswert sein könnten.
	Problem melden	Über diese Funktion kannst du einen Problembereich an den c:geo Support per Mail senden.  Bitte füge eine detaillierte Beschreibung deines Problems anbei.

Fusszeile



In diesem Bereich des Hauptbildschirms findest du Informationen über deinen Login-Status sowie über deinen derzeitigen Standort und Satelliten-Status.

Login-Status

Am Anfang dieses Bereich findest du eine dedizierte Zeile mit dem Login-Status für jeden [Geocaching -Dienst](#), den du in den [c:geo Einstellungen](#) konfiguriert und aktiviert hast.

In diesem Beispiel ist dein Benutzername My username and du bist erfolgreich bei geocaching.com (GC) und opencaching.de (OC .DE) angemeldet. Die Zahl hinter dem Benutzernamen ist die Anzahl deiner Funde auf der jeweiligen Geocaching-Plattform, welche optional auch die Offline-Funde (als Online-Funde + Offline Funde) anzeigt, wenn die zugehörige Funktion in deinen [Log-Optionen](#) aktiviert ist.

Aktueller Standort

Unterhalb des Login-Status siehst du deinen aktuellen Standort entweder in Form von Koordination oder (falls

[Zeige Adresse](#) aktiviert ist) die Stadt/Region, wo du dich aufhältst.
In diesem Beispiel ist der Nutzer derzeit in USA, New York.

Satelliten-Status

Die letzte Zeile in diesem Bereich zeigt dir den aktuellen Status des Satellitenempfangs wie folgt (Beispiel vom Bild oben):

Status	Beschreibung
Sat: 5/22	Der Satellitenempfänger deines Gerätes hat insgesamt 22 Satelliten gefunden und das Signal von 5 Satelliten wird genutzt.
+/- 4,65 m	Die aktuelle Standortgenauigkeit ist 4,65 Meter (könnte je nach Einstellung auch in Fuß statt Metern angezeigt werden).
0 km/h	Die aktuelle Geschwindigkeit ist 0 km/h (könnte je nach Einstellung auch in mi/h statt km/h angezeigt werden).
Last known	<p>Zeigt die Quelle des derzeit genutzten Standortes:</p> <p>Letzte Position = Die letzte bekannte Position, die c:geo aufgezeichnet hat Heim = Heim-Koordinaten, wie auf geocaching.com festgelegt GPS = Position vom GPS-Empfänger Netzwerk = Position mit Hilfe von Mobilnetz-Informationen ermittelt Kombiniert = Nutzt sowohl Google Play Services als auch Daten vom GPS-Empfänger für eine noch genauere Standortbestimmung</p>