Table of Contents

Gespeicherte Caches 2
Cachelisten 2
Option zum Laden weiterer Caches 4
Kontextmenü 4
Listenmenü 6
Sortierung 8
Auswahlmodus 10
Zeige auf Karte 11
Caches verwalten 12
Listen verwalten 14
Importieren 15
Exportieren 15

Gespeicherte Caches

Dieses Menü zeigt die Geocaches an, die aktuell auf deinem Gerät zur Offline-Nutzung gespeichert sind. Für ein besseres Geocaching-Erlebnis ermöglicht dir c:geo die gespeicherten Caches in verschiedenen Listen zu organisieren.

Du kannst auf die Informationen in den Listen immer zugreifen, auch wenn du keine Internetverbindung hast. Alle Caches in diersen Listen sind offline gespeichert mit allen relevanten Informationen. Allerdings sind einige Informationen (Logbilder) nur offline verfügbar, wenn du dies in den entsprechenden Einstellungen aktiviert hast.

Cachelisten

Unter den folgenden Links bekommst du Informationen über die Geocache-Symbole in c:geo und die Geocache-Markierungen in c:geo, wie sie überall in der App verwendet werden.

Die gleiche Listenansicht wird auch für die Ansicht von Suchergebnissen, der Nahbereichssuche, für die Liste der Caches auf der Live-Karte und für die Ansicht von Pocket-Queries verwendet.
In diesen Fällen sind die Caches auf der Liste natürlich ggf. noch nicht offline gespeichert.

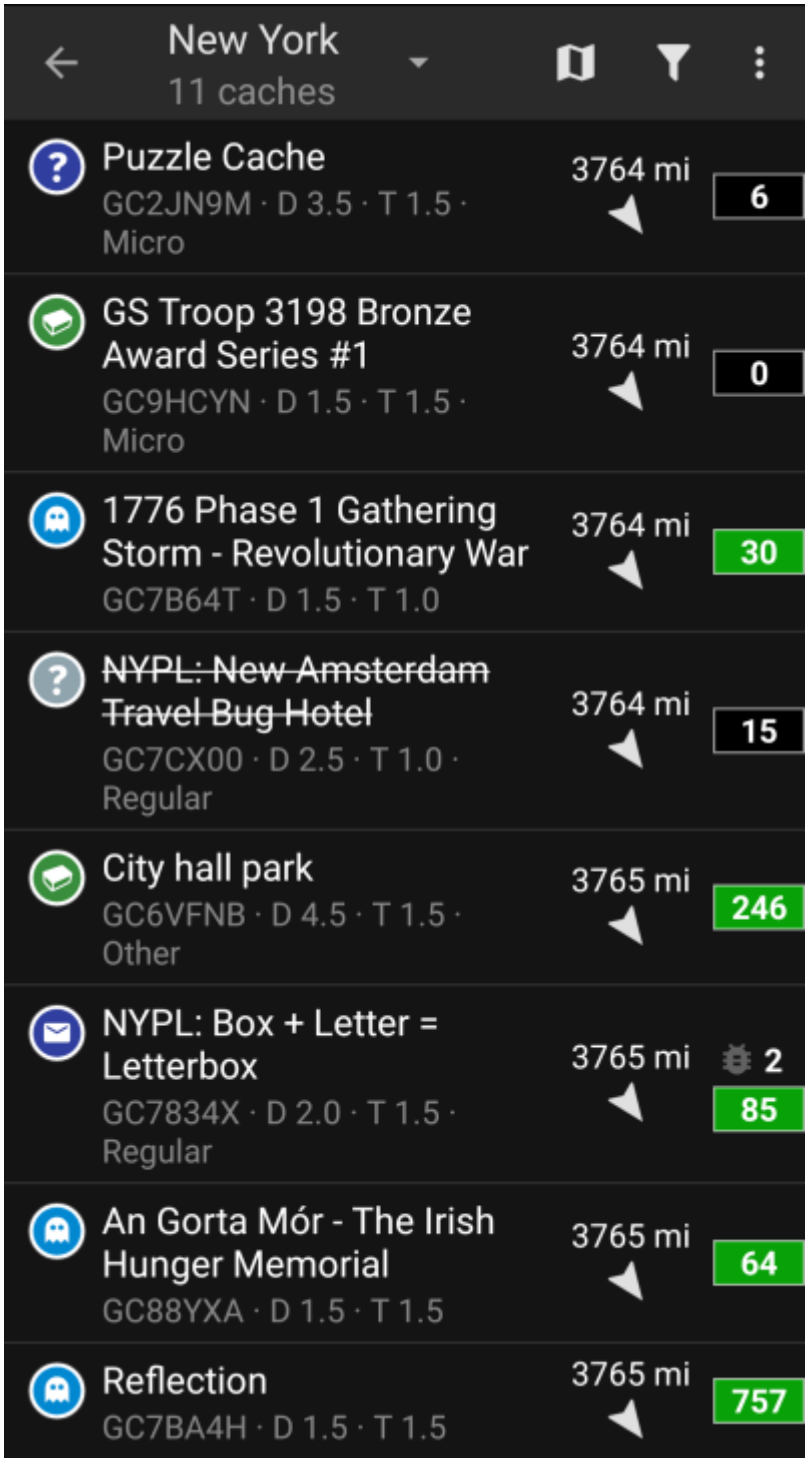

Die Liste zeigt dir den Titel jedes Geocaches in der ersten Zeile. Darunter befindet sich ein Untertitel der den Geocode, die D/T-Bewertung, die Cachegröße und den premium only-Status (wenn zutreffend) anzeigt. Weiterhin wird angezeigt, ob der Cache bereits offline gespeichert ist (hilfreich, wenn du dir ein Suchergebnis anschaust). Wenn in den Einstellungen aktiviert, werden im Untertitel auch die Namen aller Listen angezeigt, auf denen der Cache gespeichert ist.
Der Farbstreifen ganz links zeigt (zusätzlich zur Markierung im Cachetyp-Symbol) an, ob dieser Cache gefunden wurde, ein Nicht gefunden geloggt wurde oder ein Offline-Log gespeichert ist.

Wenn der Titel ~~durchgestrichen~~ ist, ist der betreffende Cache temporär deaktiviert. Wenn der Titel zusätzlich in roten Buchstaben dargestellt wird, ist der Cache archiviert oder nicht mehr verfügbar.

Ein kurzes Tippen auf einen der Listeneinträge öffnet die Details des Caches, ein langes Tippen öffnet ein Kontextmenü mit direkten Zugriff auf einige Funktionen für diesen Cache.

Die Information, die für jeden Geocache auf der rechten Seite der Liste angezeigt wird, ist in der folgenden

Tabelle erklärt:

Symbol	Beschreibung
	Entfernung und Richtung zum Cache von deiner aktuellen Position. (Basis-Mitglieder von geocaching.com sehen hier nur eine eingeschränkte Information)
	Die Zahl ist die Anzahl der Favoritenpunkte (geocaching.com) bzw. Empfehlungen (Opencaching) des Caches. Die Hintergrundfarbe stellt die durchschnittliche GCVote-Bewertung des Caches dar: Grün = Gute Bewertung (>3,5 Sterne) Braun = Mittelmäßige Bewertung (zwischen 2,5 and 3,5) Rot = Schlechte Bewertung (<2,5 Sterne). Wenn keine Hintergrundfarbe angezeigt wird, gibt es entweder noch keine Bewertungen für diesen Cache oder er wird von GCVote nicht unterstützt (GCVote unterstützt derzeit nur Caches von geocaching.com).
	Dieses Symbol ist eine Markierung, die nur gezeigt wird, wenn der Cache Trackables enthält. Die Nummer daneben zeigt die Anzahl der Trackables, die in diesem Cache gelistet sind.

Option zum Laden weiterer Caches

Wenn die geöffnete Liste auf einem Suchergebnis oder einer PocketQuery-Ansicht basiert, gibt es an Ende der Liste eine Schaltfläche `Lade mehr Caches (Aktuell: XX)`, die dir anzeigt wie viele Caches bereits geladen wurden und ein Tippen lädt mehr Ergebnisse bzw. PocketQuery-Einträge.

Kontextmenü

Bei einem langen Tippen auf einen Cache in deiner Liste wird das folgende Kontextmenü geöffnet, welches dir direkten Zugriff auf Aktionen für diesen Cache gibt:

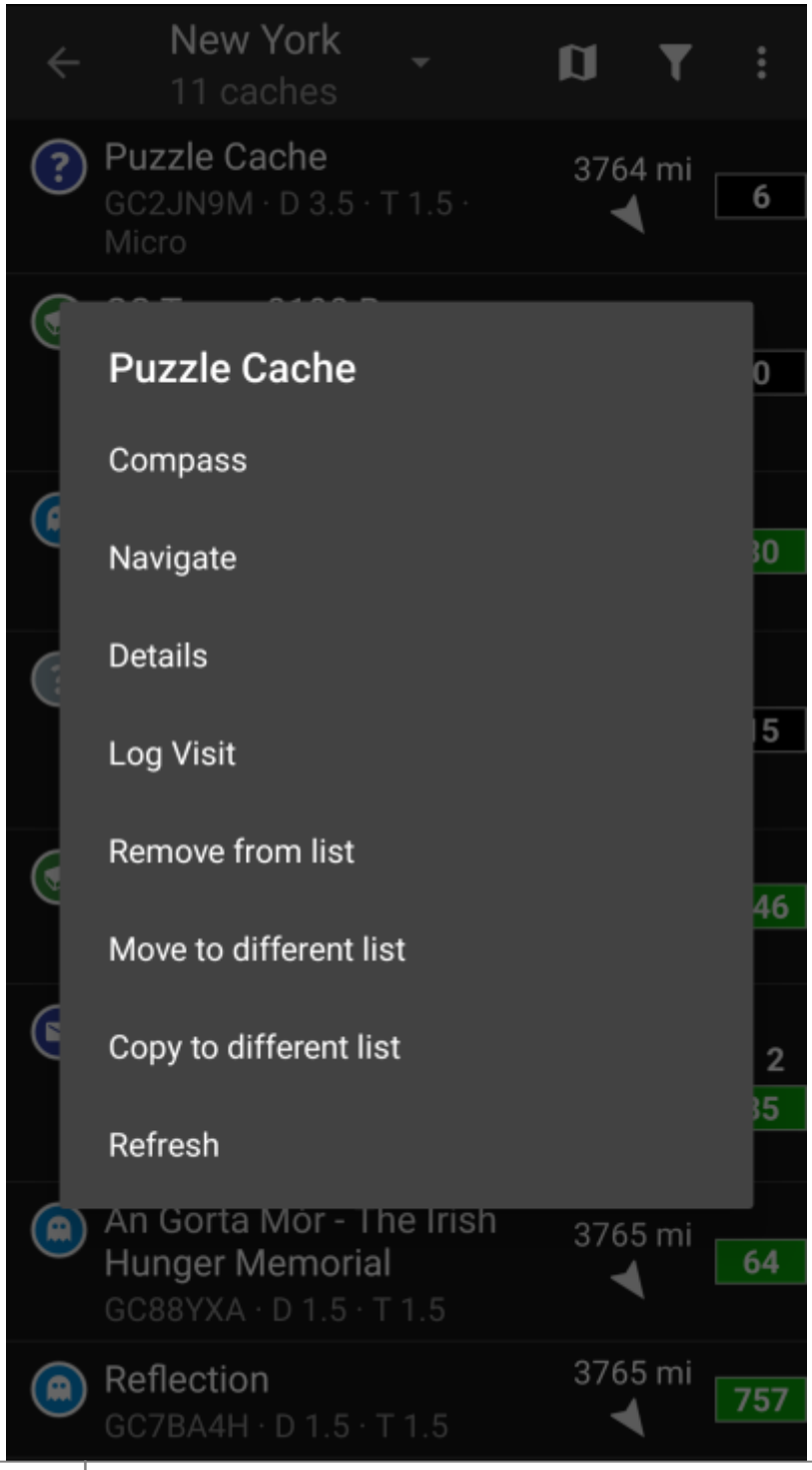

Menüeintrag	Beschreibung
Kompass	Öffnet den Kompass um direkt zum Cache zu navigieren.
Navigieren	Öffnet alle Navigationsoptionen um eine der Methoden der Navigation zum Cache zu starten.
Details	Öffnet die Cachedetails für diesen Cache. *(das Gleiche wie ein kurzes Tippen)*
Besuch loggen	Bringt dich direkt zur Log-Seite für diesen Cache um dein Log zu verfassen.
Entfernen	Löscht diesen Cache von der aktuellen Liste.
Auf andere Liste verschieben	Verschiebt diesen Cache in eine andere Liste.
In andere Liste kopieren	Kopiert diesen Cache in eine andere Liste und behält ihn zusätzlich in der aktuellen Liste.
Aktualisieren	Aktualisiert diesen Cache mit Daten vom Geocaching-Server.

Listenmenü

Die Symbole in der Titelzeile und der Inhalt hinter dem Überlauf-Symbol werden dynamisch basierend auf deiner Geräteauflösung und Bildschirmausrichtung verteilt. Daher ist es möglich, dass auf deinem Gerät mehr oder weniger Einträge entweder als Symbol angezeigt oder hinter dem Menü-Symbol versteckt sind.
Wenn ein Menüeintrag als Symbol angezeigt wird, kannst du lange auf das Symbol tippen um seine Funktion angezeigt zu bekommen.

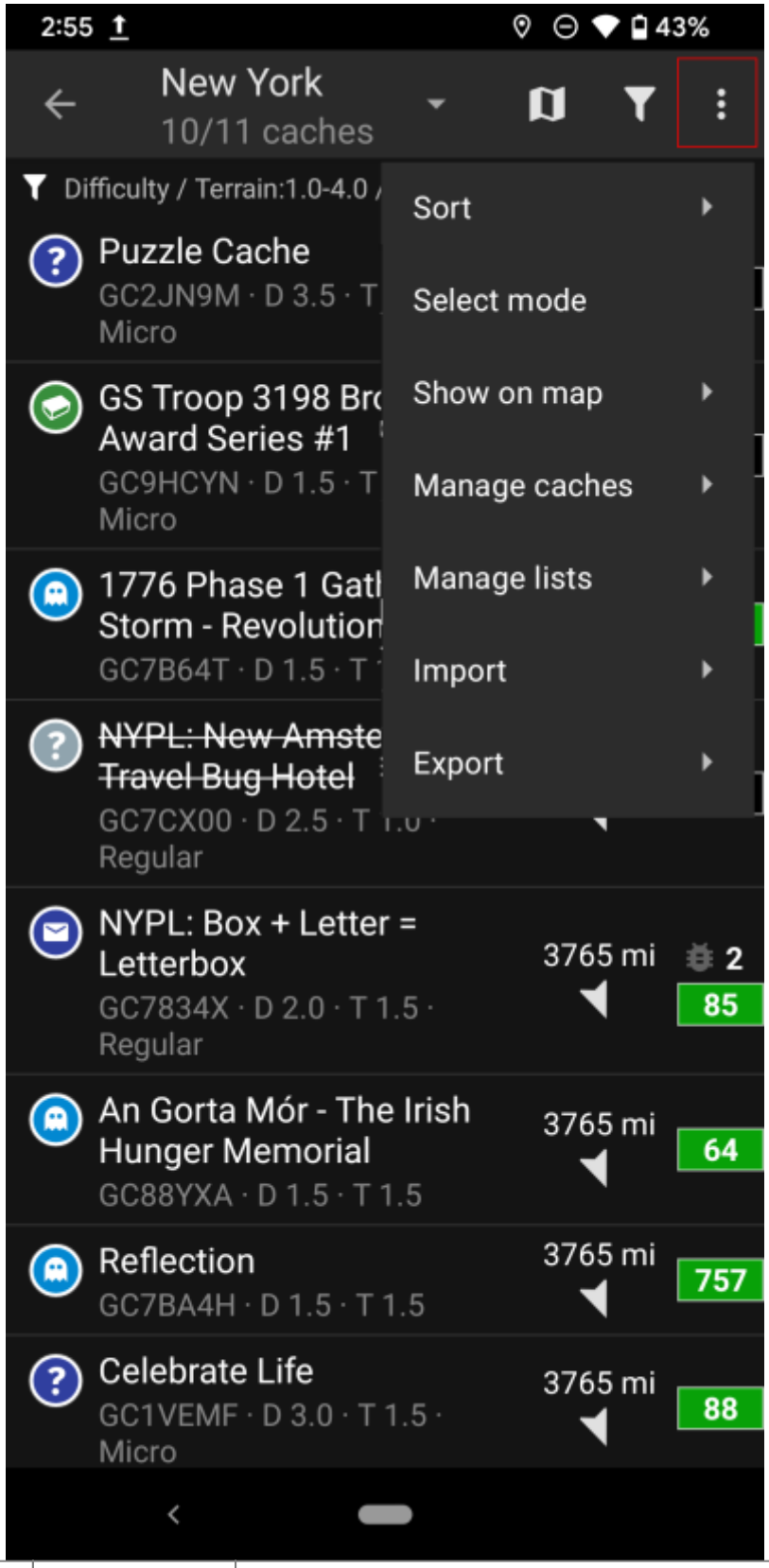

Symbol/Bereich	Funktion	Beschreibung
New York 10/11 caches	Listenverwaltung	Dieser Bereich zeigt entweder den Namen der aktuellen Liste oder, wenn die Liste auf einem Suchergebnis basiert, die Suchinformationen oder den Namen des Pocket-Query, wenn ein Pocket-Query als Liste angezeigt wird. Des weiteren wird die Anzahl der Caches auf der Liste (ggf. beschränkt auf die gefilterten Caches - wenn anwendbar) angezeigt. Ein Tippenauf diesen Bereich öffnet die Listenauswahl um eine andere Liste zur Ansicht auszuwählen.

Symbol/Bereich	Funktion	Beschreibung
Difficulty / Te	Filteranzeige	Diese Zeile wird nur angezeigt, wenn entweder ein Globaler Cachetyp-Filter oder ein Listenfilter aktiv ist. Ein Tipp auf diese Zeile bringt dich direkt zum entsprechenden Filterdialog.
	Zeige auf Karte	Ein Tippen auf dieses Symbol zeigt die Caches in dieser Liste auf einer Karte an.
	Filter	Ein Tippen auf dieses Symbol öffnet einen Filterdialog um die Caches dieser Liste nach diversen Kriterien zu filtern. Sofern sich das Symbol in der Titelzeile befindet, öffnet sich mit einem langen Klick eine Liste deiner gespeicherten Filter, mit der du die aktive Filterung wechseln kannst.
	Überlauf-Menü	Ein Tippen öffnet das Menü der Funktionen, die nicht mehr als Symbol in die Titelzeile auf deinem Gerät passen und daher als Liste angezeigt werden. Die Funktionen in dieser Liste werden auch alle in dieser Tabelle beschrieben.
	Sortierung	Du kannst diese Funktion nutzen um die Caches auf der Liste nach deinen Bedürfnissen zu sortieren.
	Auswahlmodus	Diese Funktion versetzt die Liste in einen Auswahlmodus, der es dir erlaubt eine Untermenge von Caches in der Liste auszuwählen um diese Auswahl mittels der `Caches verwalten`-Funktion zu verwalten.
Zeige auf Karte		Dies ist eine ähnliche Funktion, wie die `Zeige auf Karte`-Funktion welche weiter oben erklärt wird, allerdings wird auch unterstützt alle Caches der Liste in anderen Karten und ausgewählten anderen externen Apps zu öffnen.
Caches verwalten		Diese Option gibt Zugriff auf Funktionen zum Löschen, Aktualisieren, Verschieben, usw. von Caches auf der Liste. Du kannst dies mit dem `Auswahlmodus` kombinieren um die Aktionen nur für eine Untermenge der Caches in der Liste anzuwenden.
Listen verwalten		Diese Option enthält Funktionen zum Löschen oder Ändern der aktuellen Liste oder dem Erstellen einer neuen Liste.
Importieren		Diese Funktion ermöglicht den Import von Caches aus diversen Quellen in deine Cachelisten.
Exportieren		Diese Funktion ermöglicht den Export von allen Caches oder einer Untermenge der Caches auf der Liste auf diversen Wegen.

Sortierung

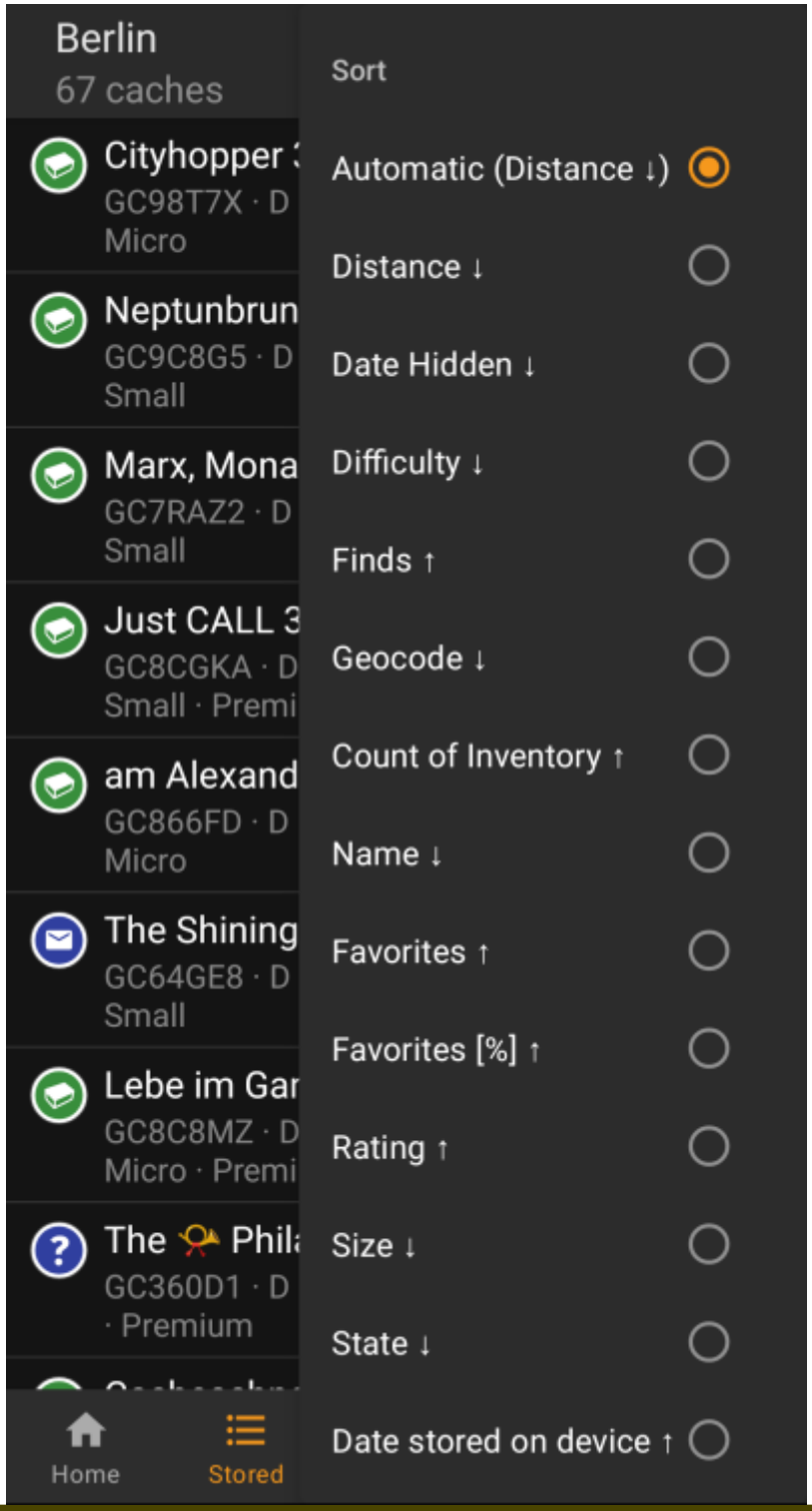

Das erneute Auswählen der gleichen Sortieroption erlaubt es die Sortierreihenfolge umzukehren (z.B. Sortierung nach Name sortiert dann von Z → A statt von A → Z).

Menüeintrag	Beschreibung
Bewertung	Sortiert nach GCVote-Bewertung des Caches.
Eigene Bewertung	Sortiert nach deiner eigenen GCVote-Bewertung der Caches.
Entfernung	Sortiert nach Entfernung zwischen deiner Position und dem Cache. *(Dies ist die Standardsortierung für Listen)*
Favoriten	Sortiert nach der Anzahl von Favoritenpunkten/Empfehlungen der Caches.

Menüeintrag	Beschreibung
Favoriten [%]	Sortiert nach der Favoritenquote der Caches. Diese Sortiermethode funktioniert nur bei gespeicherten Listen aber nicht bei Suchergebnissen zuverlässig.
Funde	Sortiert nach der Anzahl der Gesamtfunde der Caches. Diese Sortiermethode funktioniert nur bei gespeicherten Listen aber nicht bei Suchergebnissen zuverlässig.
Gelände	Sortiert nach der Geländebewertung (T) der Caches.
Geocode	Sortiert alphabetisch nach Geocode der Caches.
Größe	Sortierung nach der Größeninformation der Caches.
Inventaranzahl	Sortiert nach der Anzahl der im Cache gelisteten Trackables.
Log-Datum	Sortiert nach dem Datum, an dem du den Cache geloggt hast.
Name	Sort alphabetisch nach dem Titel der Caches. *(Wenn c:geo feststellt, dass deine Liste scheinbar eine Serie gleich benannter Caches enthält (z.B. ein Cache-Trail mit einem festen Namen und einer aufsteigenden Nummer) wird diese Sortierung als Standard verwendet).*
Schwierigkeit	Sortiert nach der Schwierigkeitsbewertung (D) der Caches.
Speicherdatum	Sortiert nach der Reihenfolge der Speicherung in der Liste.
Status	Sortiert nach dem Status der Caches.
Versteckdatum	Sortiert nach Versteckdatum der Caches. *(Wenn deine Liste nur Event-Caches enthält, wird diese Sortierung als Standard verwendet.)*

Die ausgewählte Sortierung wird während der gesamten Sitzung mit c:geo beibehalten oder bis du sie änderst.

Auswahlmodus

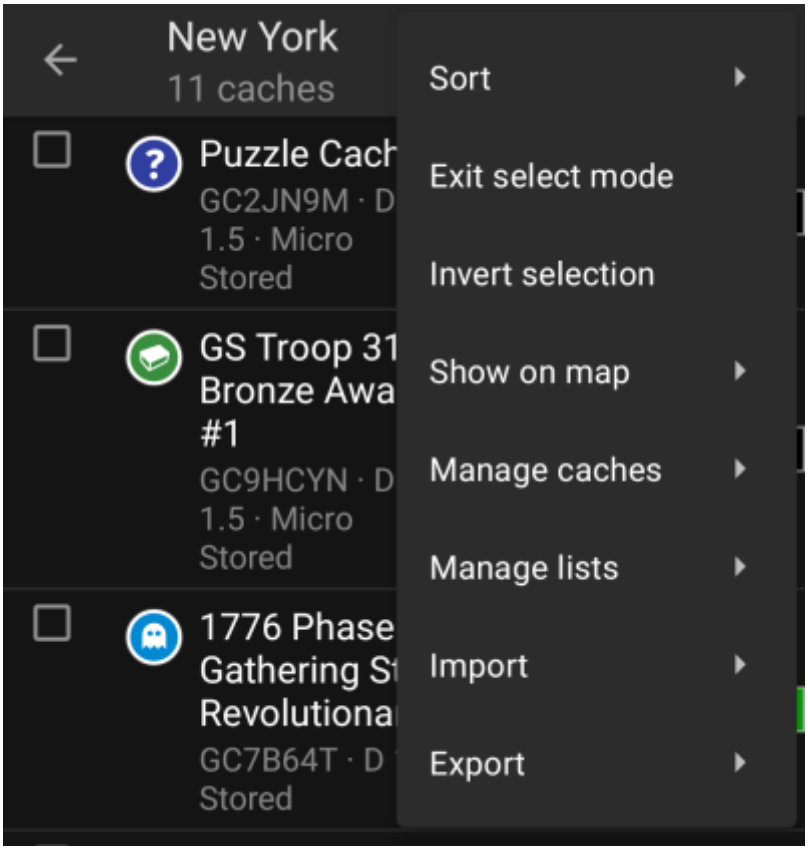

Nach der Aktivierung des Auswahlmodus wird deine Liste, wie im Bild oben dargestellt, mit Markierungsfeldern vor jedem Cache angezeigt. Dies erlaubt es dir einige Caches auf der Liste durch Tippen zu markieren, und danach über das Caches verwalten-Menü gemeinsame Aktionen auf diese Caches anzuwenden (z.B. alle ausgewählten Caches löschen).

Zusätzlich kannst du nun den Menüeintrag `Auswahl invertieren` nutzen um die Auswahl umzukehren. Dies kann hilfreich sein um alle außer ein paar wenigen Caches auf deiner Liste auszuwählen.

Nachdem du fertig bist, nutze den Menüeintrag `Auswahlmodus beenden` um den Auswahlmodus zu verlassen.

Du kannst den Auswahlmodus auch schnell aufrufen während du auf einer Liste bist, indem du von links nach rechts über einen Listeneintrag streichst.

Zeige auf Karte

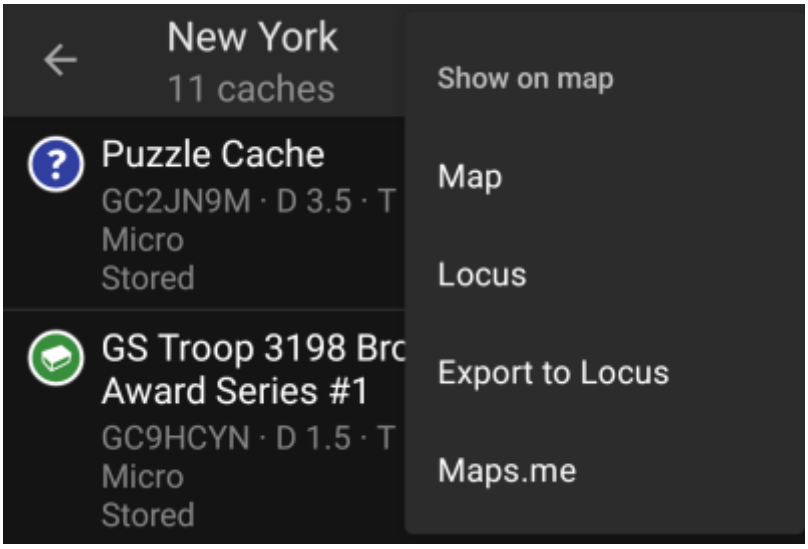

Diese Menüoption erlaubt es dir die Caches der Liste (oder eine Untermenge durch Nutzung des Auswahlmodus) auf einer Karte deiner Wahl anzuzeigen. Dies kann entweder eine der von c:geo unterstützten Kartentypen oder eine unterstützte externe App wie z.B. Locus oder maps.me sein.

Caches verwalten

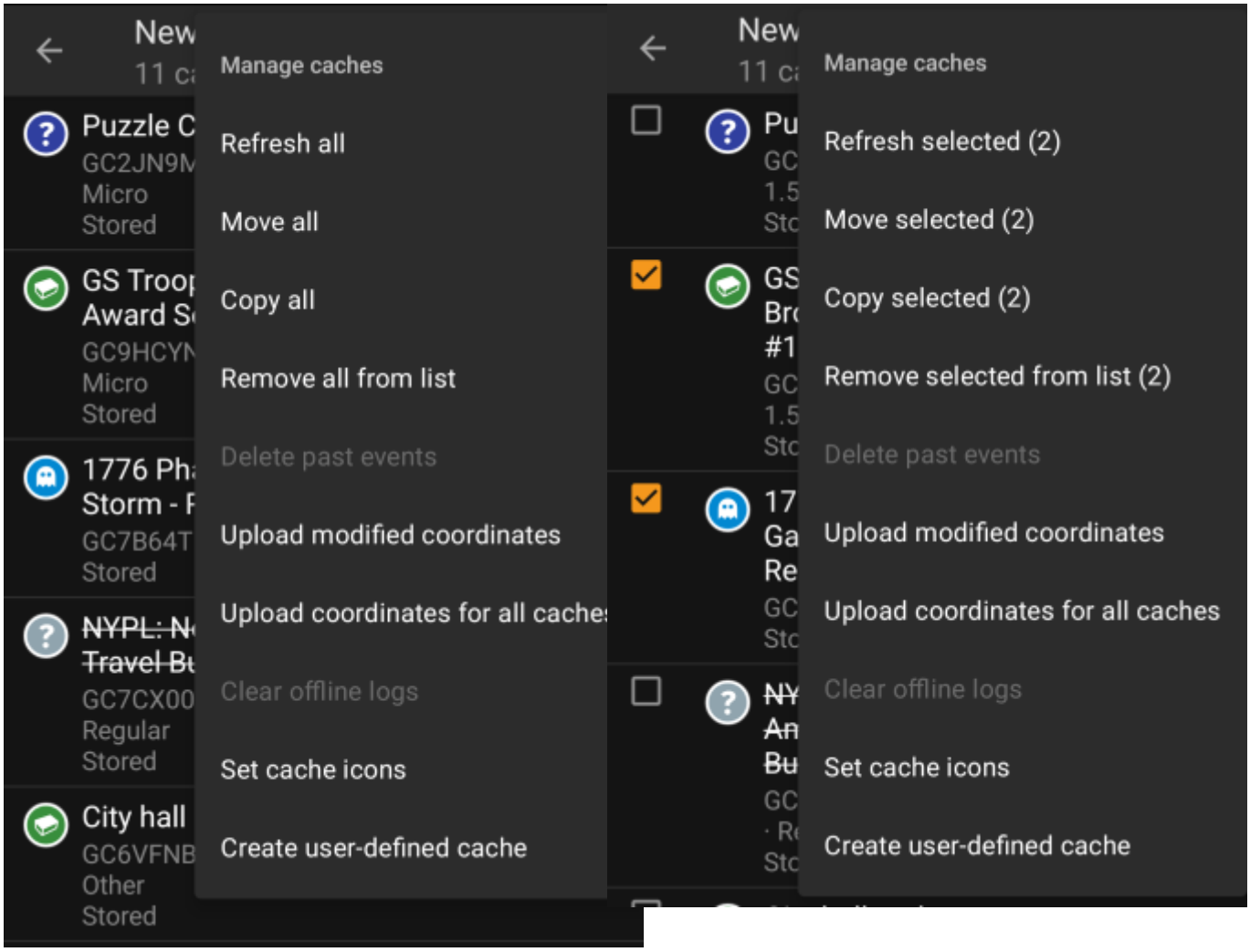

Dieses Menü erlaubt es dir die Caches auf deiner Liste, wie unten beschrieben, in unterschiedlicher Weise zu bearbeiten. Falls du mit dem Auswahlmodus nur einige Caches markiert hast, zeigen die Menüeinträge dir die Anzahl der markierten Caches in Klammern an, sonst wird die Aktion auf alle Caches der Liste angewendet.

Du kannst du folgenden Aktionen durchführen:

Menüeintrag	**Beschreibung**
Aktualisieren	Dies aktualisiert die Caches online mit den neuesten Daten vom Geocaching-Server.
Verschieben	Dies verschiebt die Caches in eine andere Liste.
Kopieren	Dies kopiert die Caches in eine andere Liste (behält sie aber zusätzlich auf der aktuellen Liste).
Löschen	Dies löscht die Caches von der aktuellen Liste.
Vergangene Events löschen	Dieser Menüeintrag ist nur sichtbar, wenn deine Liste Event-Caches enthält und löscht diese, wenn das Eventdatum in der Vergangenheit liegt.
Geänderte Koordinaten hochladen	Diese Funktion lädt alle modifizierten Listing-Koordinaten von Caches auf dieser Liste zum Geocaching-Server hoch.

Menüeintrag	Beschreibung
Koordinaten für alle Caches hochladen	Diese Funktion lädt alle Listing-Koordinaten der Caches auf dieser Liste als modifizierte Koordinaten zum Geocaching-Server hoch. **WARNUNG:** Dies wird alle existierenden Koordinaten auf dem Server für alle (bzw. die ausgewählten) Caches deiner Liste durch die aktuellen Listing-Koordinaten in c:geo ersetzen! Dies sollte nur in speziellen Fällen verwendet werden, z.B. wenn du eine GPX-Datei mit korrigierten Koordinaten als Listing-Koordinaten importiert hast. Dies kann nicht rückgängig gemacht werden und du solltest diese Funktion nur verwenden, wenn du weißt, was du tust. In normalen Fällen solltest du stattdessen die Funktion `Geänderte Koordinaten hochladen` verwenden.
Offline-Logs löschen	Dieser Menüeintrag ist nur sichtbar, wenn es Caches auf deiner Liste gibt, die ein Offline-Log gespeichert haben und löscht diese Offline-Logs.
Erstelle benutzerdefinierten Cache	Dies startet die Erstellung eines benutzerdefinierten Caches.

Listen verwalten

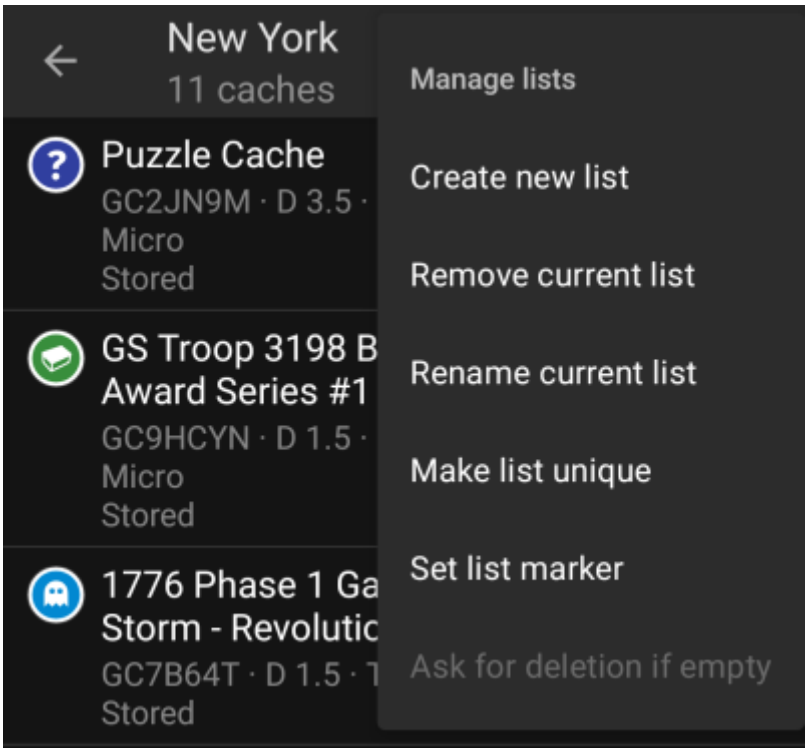

Diese Menüoption enthält Funktionen zur Verwaltung deiner Cachelisten.

Menüeintrag	Beschreibung
Neue Liste	Erstellt eine neue Cacheliste.
Aktuelle Liste löschen	Dies löscht die aktuelle Liste. Beim Löschen einer Liste, welche Caches enthält, werden die Caches nicht gelöscht, sondern auf die Standardliste verschoben.
Aktuelle Liste umbenennen	Vergibt einen neuen Namen für die aktuelle Liste.
Caches nur auf diese Liste	Da ein einzelner Cache auf mehreren Listen gespeichert sein kann, löscht diese Funktion alle Kopien auf anderen Listen, so dass alle Caches der aktuellen Liste nicht mehr in anderen Listen auftauchen.

Menüeintrag	Beschreibung
Listenmarkierung setzen	Mit dieser Funktion kannst du den Caches auf dieser Liste eine Farbmarkierung zuweisen. Es stehen mehrere Farben zur Auswahl. Danach werden die Cache-Symbole der Caches von dieser Liste auf der Karte und in anderen Listen mit der gewählten farblichen Markierung angezeigt. Bis zu zwei Listenmarkierungen können im Cacheicon angezeigt werden.

Die Liste `Standardliste` kann nicht gelöscht werden.

Importieren

Dieses Menü bietet Funktionen zum Import von Caches aus verschiedenen Quellen in deine Listen wie unten beschrieben.

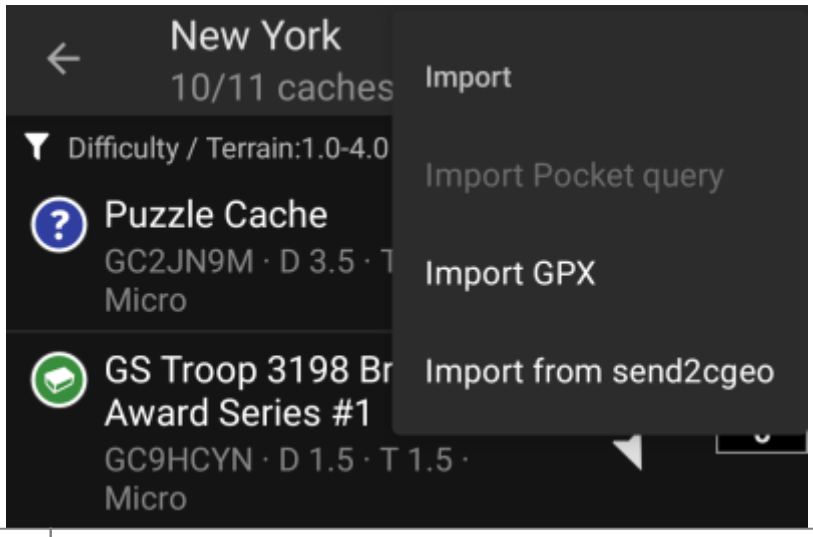

Menüeintrag	Beschreibung
Pocket-Query importieren	Öffnet die Pocket-Query-Ansicht um Caches von deinen existierenden Pocket-Queries zu importieren. Diese Funktion ist nur für geocaching.com Premium-Mitglieder verfügbar.
Importiere GPX-Datei	Erlaubt es dir eine GPX-Datei aus deinem Dateisystem zu importieren. Das Verzeichnis, wo GPX-Dateien zum Import gespeichert sein müssen, wird in den Einstellungen festgelegt.
Importiere von send2cgeo	erlaubt dir Caches unter Nutzung des send2cgeo-Skriptes zu importieren.
Importiere von Android	Diese Option öffnet den Android Importdialog, der es dir erlaubt eine GPX-Datei aus einer größeren Auswahl von Quellen (z.B: Google Drive) zu importieren.

Exportieren

Dieses Menü enthält Optionen zum Export von Caches von der aktuellen Liste wie unten beschrieben.

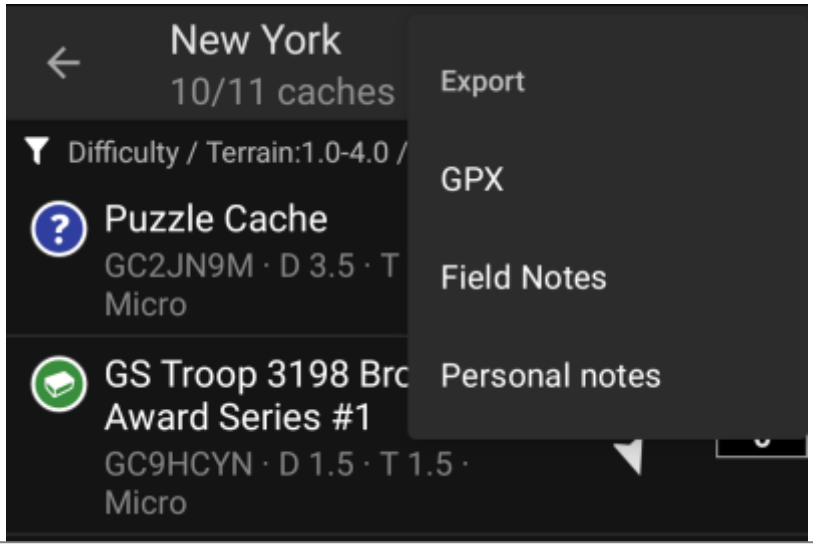

Menüeintrag	Beschreibung
GPX	Exportiert deine Liste als GPX-Datei.
Field Notes	Exportiert alle existierenden Offline-Logs deiner Liste als Feldnotizen (inkl.optionalem Upload nach geocaching.com).
Persönliche Notizen	Lädt alle existierenden persönlichen Notizen in den Caches deiner Liste zum Geocaching-Server hoch.