Inhoudsopgave

Erste Schritte mit c:geo 2

Diese Seite wurde noch nicht vollständig übersetzt. Bitte helfen Sie bei der Übersetzung.
(diesen Absatz entfernen, wenn die Übersetzung abgeschlossen wurde)

Erste Schritte mit c:geo

Diese Seite hilft dir beim Einstieg in c:geo. Sie beschreibt wie c:geo für die erste Nutzung vorbereitet wird und hilft dir den Konfigurationsassistenen zu verstehen, der beim ersten Start von c:geo angezeigt wird.

Für eine Anleitung wie du c:geo installiert, schaue bitte auf unserer Installations-Seite.

Um c:geo nutzen zu können, benötigst du ein Konto eines Geocaching-Dienstes deiner Wahl. Ohne so ein Konto zeigt c:geo keine Caches an!
Wenn do noch kein solches Geocaching-Konto besitzt, kann c:geo dich während der Konfiguration auf die Registrierungs-Seite deines gewünschten Geocaching-Dienstes leiten, so dass du ein Konto anlegen kannst (Basis-Konten sind normalerweise kostenfrei).
Alternativ solltest du bereits vorab ein Konto auf der Webseite des Geocaching-Dienstes anlegen und diese Zugangsdaten während der Konfiguration von c:geo nutzen.

Hier findest mehr Informationen bezüglich der von c:geo unterstützten Geocaching-Dienste.

Beim ersten Start nach der Installation von c:geo wird dir ein Konfigurationsassistent dabei helfen, c:geo zum Laufen zu bekommen indem er dich durch die wichtigsten Konfigurationsschritte führt. Obwohl der Konfigurationsassistent selbsterklärend sein sollte, geben wir dir hier auf dieser Seite noch mehr Hilfe und Hintergründe. Folge den roten Markierungen der folgenden Bilder, um den Prozess zu durchlaufen. Orange Markierungen zeigen optionale Schritte oder geben zusätzliche Tipps. Du kannst auf die Bilder klicken um sie zu vergrößern.

Assistenten-Bildschirm	Erklärung
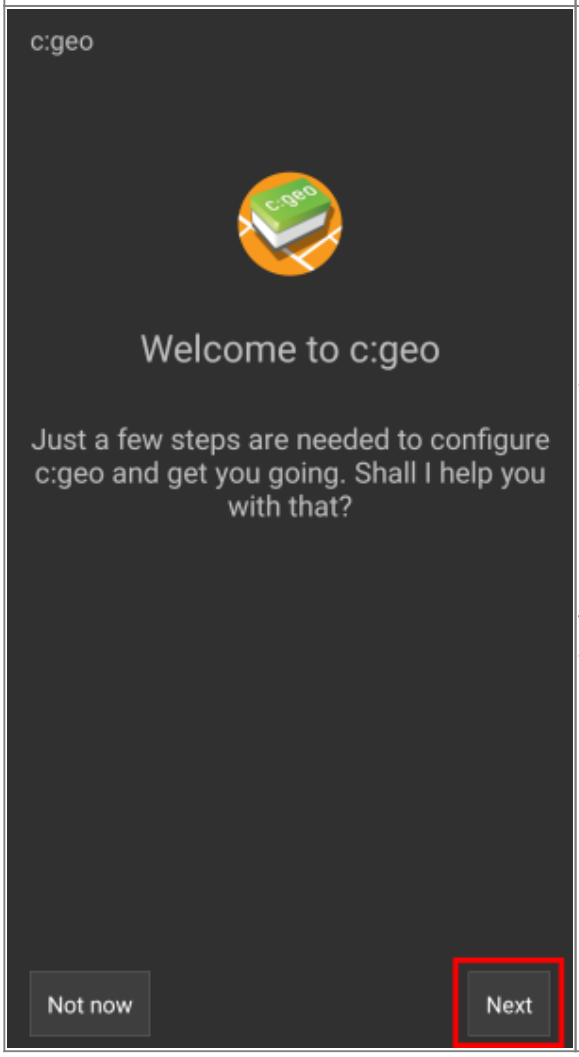	Tippe auf `Weiter` um den Konfigurationsassistenten zu starten. Wenn du ein erfahrener Nutzer bist und c:geo manuell konfigurieren möchtest, oder die Konfiguration später durchführen möchtest, kannst du auf `Jetzt nicht` tippen, um den Assistenten zu überspringen. So lange die Konfiguration nicht komplett ist, wird der Assistent bei jedem Start von c:geo erneut angezeigt oder du kannst ihn selber starten, indem du auf `Konfigurations-Asssistent` im Titelzeilen-Menü von c:geo auf dem Hauptbildschirm tippst.

Assistenten-Bildschirm	Erklärung
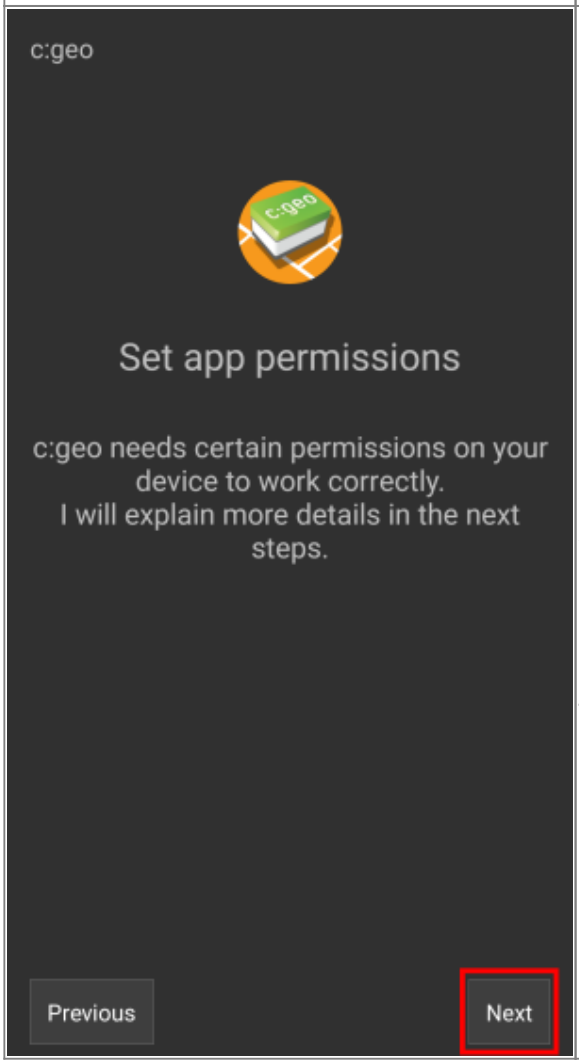	Der Assistent wird dich nach den Berechtigungen fragen, die c:geo auf deinem Gerät benötigt und erklären, warum diese Berechtigungen benötigt werden. Beachte bitte, dass c:geo ohne diese Berechtigungen nicht funktionieren wird! Abhängig von deiner Android-Version können die Berechtigungsschritte vom Assistenten auch ausgelassen werden, da du die Berechtigungen bereits während der Installation von c:geo erteilt hast. Tippe auf `Weiter` um den Berechtigungsvorgang zu starten.

Assistenten-Bildschirm	Erklärung
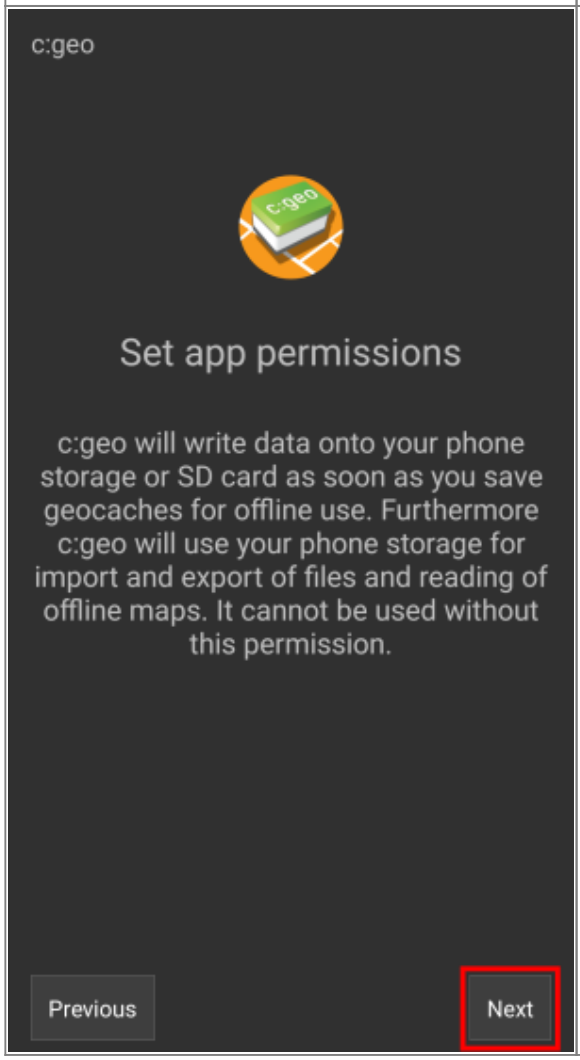	Nach dem Tippen auf `Weiter` auf diesem Bildschirm wirst du gebeten, c:geo die Berechtigung zu geben auf dein Dateisystem zuzugreifen, um Daten zu lesen und zu schreiben. Dies wird benötigt um Geocaches für die Offline-Nutzung zu speichern. Des weiteren kann c:geo GPX-Dateien, Offline-Logs und einiges mehr im- und exportieren. Es wird nun ein Android-Dialog angezeigt, der dich auffordert dies durch Tipp auf `Erlauben` zu bestätigen. 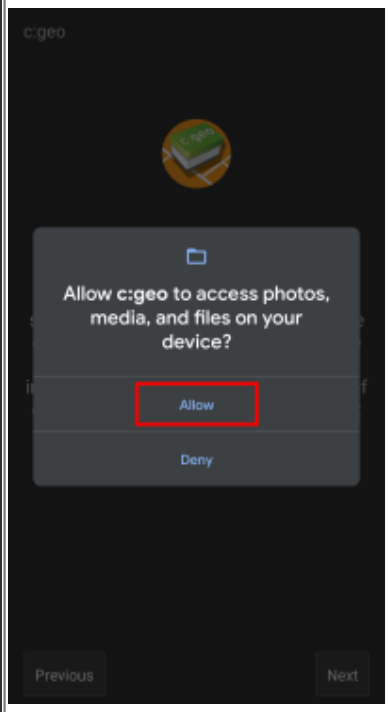

Assistenten-Bildschirm	Erklärung
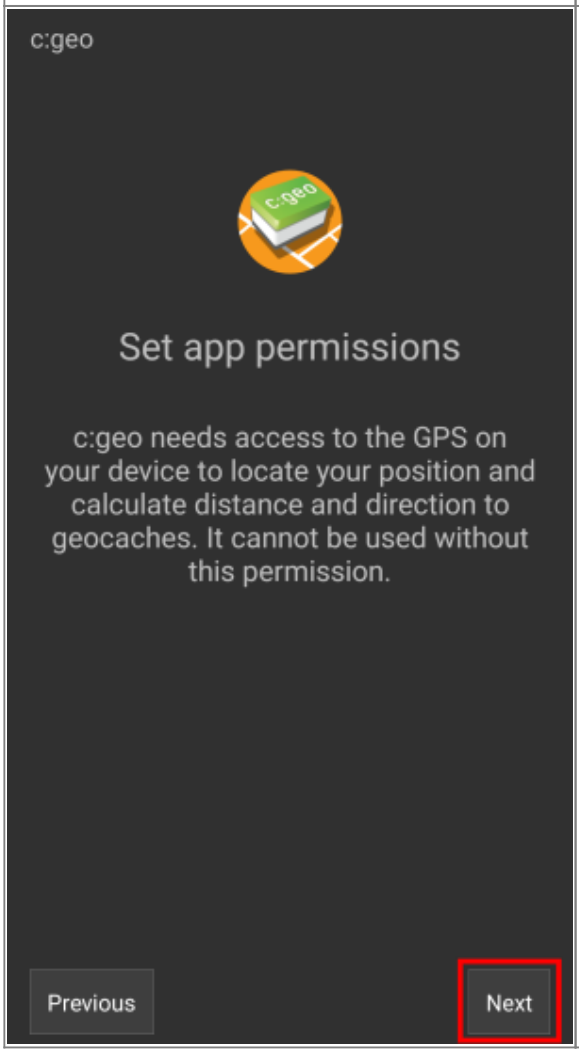	Nach dem Tippen auf `Weiter` in diesem Bildschirm fragt c:geo nach der Berechtigung auf deinen Standort zuzugreifen. Dies wird benötigt da c:geo deinen Standort nutzt, um die Entfernung und Richtung zu Geocaches zu berechnen und deine Position auf einer Karte anzuzeigen. Es wird nun ein Android-Dialog angezeigt, der dich auffordert dies durch Tipp auf `Während der Nutzung der App` zu bestätigen. 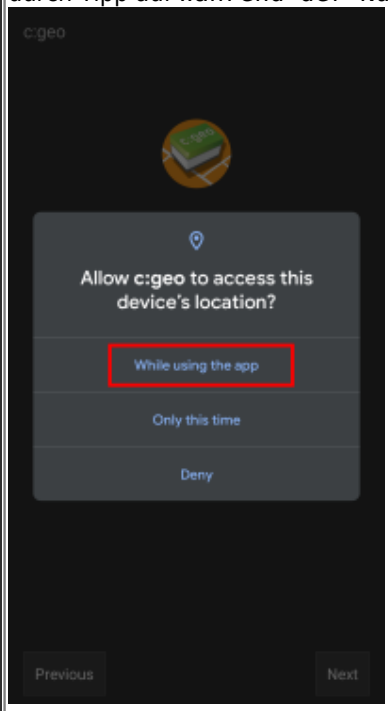

Assistenten-Bildschirm	Erklärung
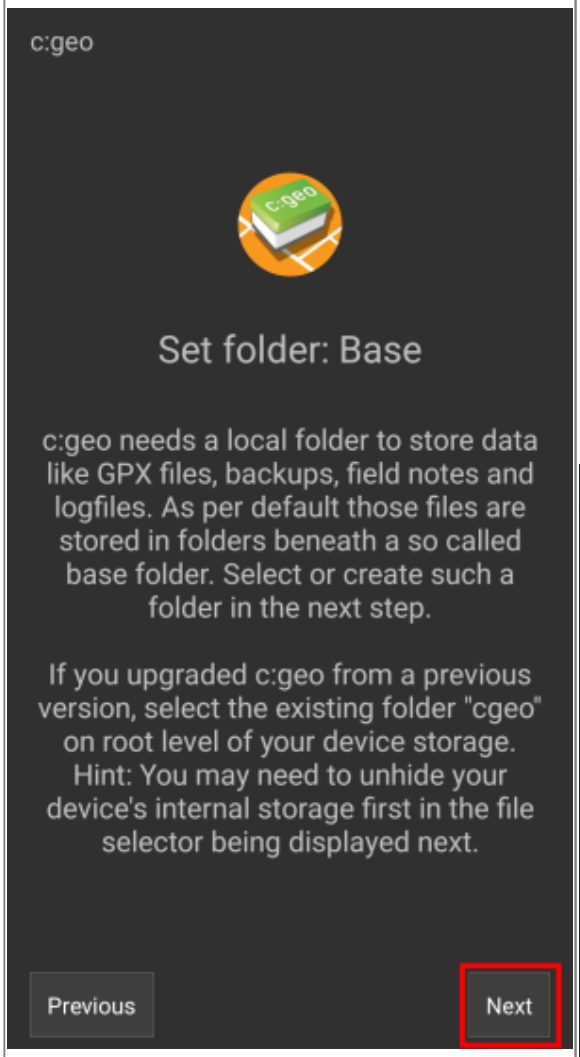	c:geo speichert alle durch den Nutzer zugreifbaren Daten in einem Basisordner, den du im nächsten Schritt auswählen oder erstellen musst. Du kannst einen beliebigen Ordner wählen, den du gerne benutzen würdest; wir empfehlen allerdings den Ordner `/cgeo/` in deinem internen Speicher zu verwenden. Nach dem Tippen auf `Weiter` wird eine Android-Ordnerauswahl angezeigt, mit der du durch deine Ordner navigieren kannst, um den gewünschten Ordner auszuwählen oder zu erstellen. Beachte das Menü (orange markiert), welches dir mehr Optionen wie z.B. Speicherauswahl (Intern oder SD-Karte) und Ordnererstellung anbietet. Nachdem du den gewünschten Ordner gewählt hast, tippe auf `Diesen Ordner nutzen` und bestätige dies nachfolgend mit `Erlauben`. Da die Ordnerauswahl ein Teil deines Android-Betriebssystems ist, könnte sie je nach Gerät und Android-Version leicht anders aussehen. 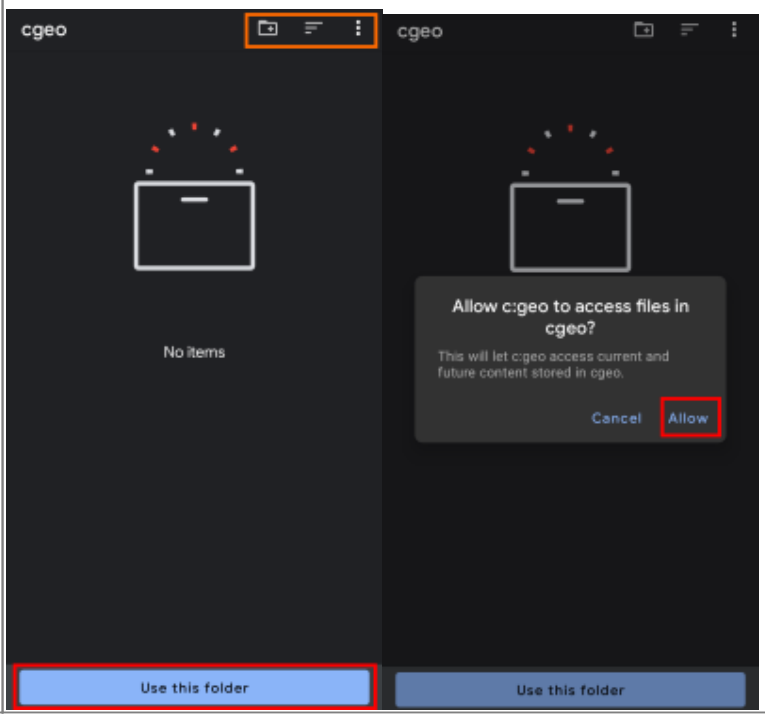

Assistenten-Bildschirm	Erklärung
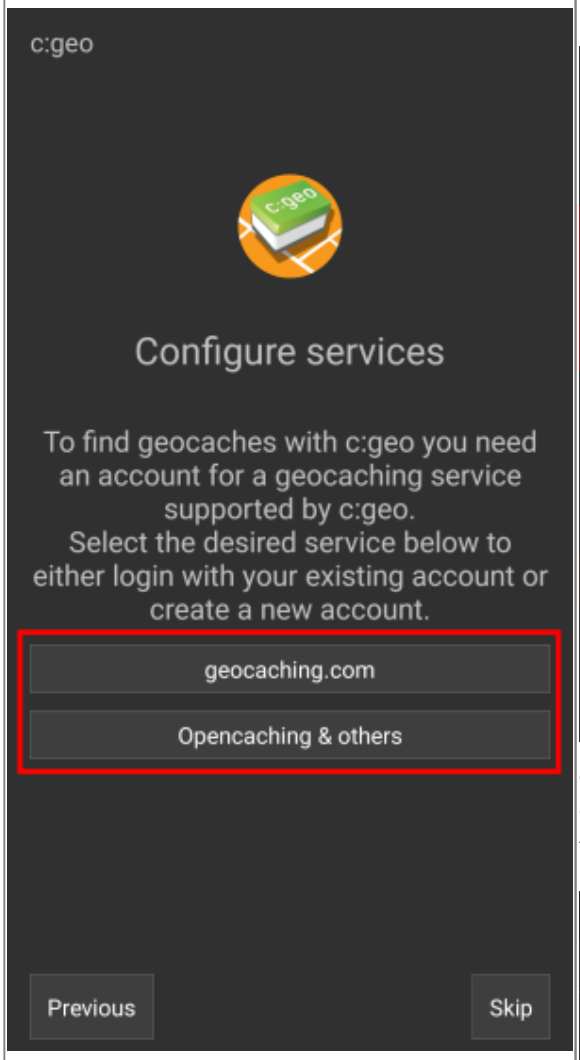	Nun musst du die Verbindung zu deinem gewünschten Geocaching-Dienst konfigurieren, indem du entweder auf `geocaching.com` oder `Opencaching & Weitere` tippst. Nach dem Tippen auf `geocaching.com` öffnet sich die Autorisierungs-Seite, wo du deine existierenden Kontodaten eingibst. Wenn du noch kein Nutzerkonto besitzt, kannst du auf `Konto erstellen` tippen (orange markiert). Dies öffnet die Registrierungs-Seite von geocaching.com, wo du ein Konto erstellen kannst. Please note, that c:geo does not support authorization with Google, Facebook or Apple. Therefore please use the plain username/password method instead for account creation and login. Learn in our FAQ how to retrieve a password for your account. 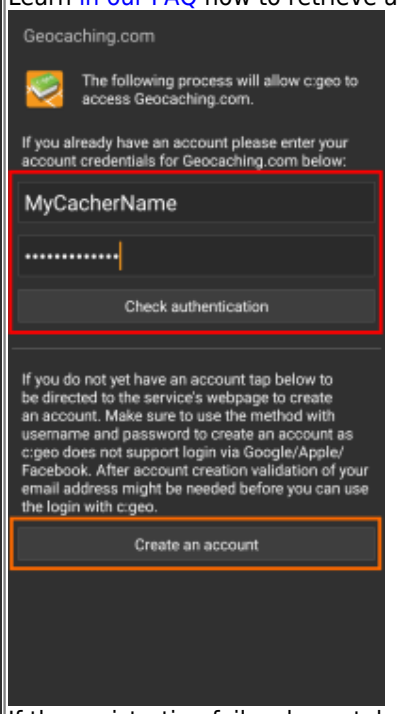 If the registration fails, please take a look in our FAQ to get help. When tapping `Opencaching & Others` on the wizard screen you will instead see a list of supported services, where you can - similar to the example above - select the desired service and afterwards authorize to those geocaching services or create an account. 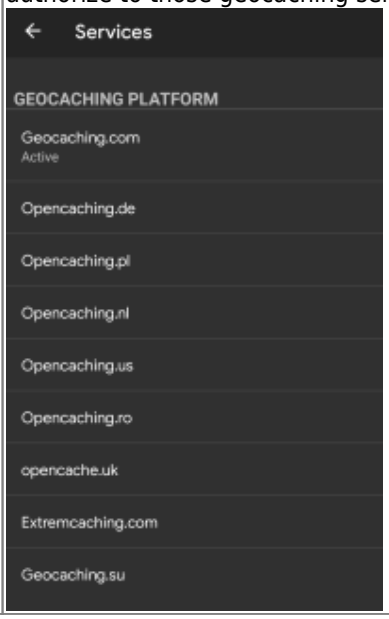

Assistenten-Bildschirm	Erklärung
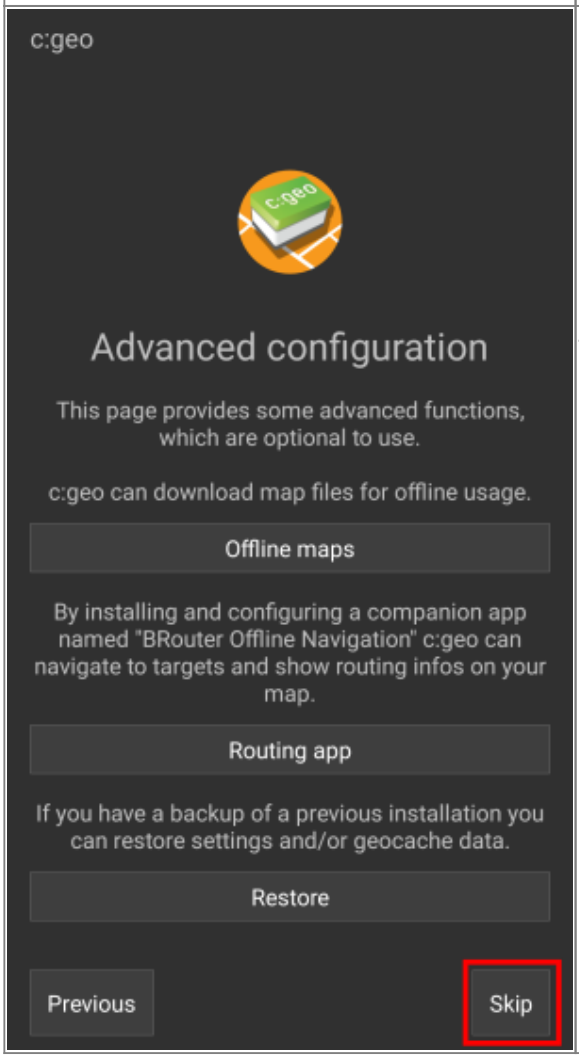	This step of the wizard provides advanced setup options, which are optional. Experienced users might use this step to download offline maps, companion Router apps or restore existing c:geo backups. Here are some links to the relevant user guide pages for these advanced features: Downloading and using offline maps with c:geo Using Brouter with c:geo Restoring backups If you are first time user you might just select `Skip` for now. The mentioned options can also be configured manually at a later point of time.

Assistenten-Bildschirm	Erklärung
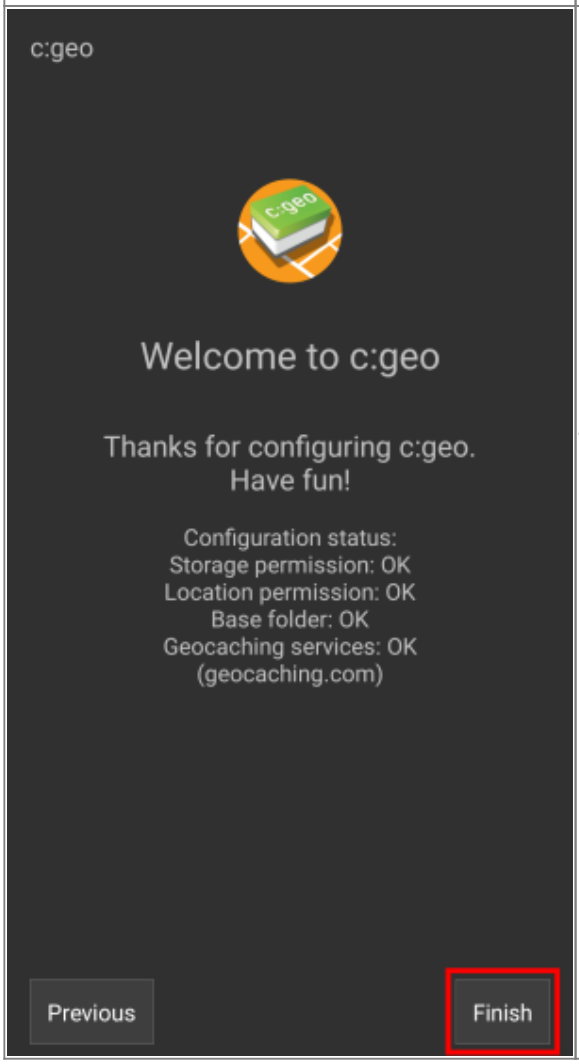	The least screen of the configuration wizard provides a summary of the results. Ideally it should look like the example shown. If some steps are shown as not completed you might use `Previous` to go back and check again, else just tap on `Finish` to close the wizard. **Happy Caching with c:geo!**

After completing the configuration wizard you will be taken to the c:geo main screen. Continue on our Basic use page to learn how to find your first cache with c:geo.