


# Table of Contents

**Attribut-Symbole** ..... 2

# Attribut-Symbole

Diese Seite enthält eine Übersicht aller verfügbaren Attribut-Symbole, die in c:geo genutzt werden. Die Attribute werden vom Cache-Besitzer ausgewählt um die Eigenschaften des Caches zu beschreiben und werden in den [Cache-Details](#) angezeigt.














Du kannst auf den Bereich Attribute in den Cache-Detail tippen um statt den Symbolen eine Textbeschreibung zu sehen.

Einige Attribute sind farblich wie folgt in verschiedene Kategorien gruppiert:

| Farbe   | Kategorie                 |
|---------|---------------------------|
| Blau    | Entfernung / Dauer        |
| Grün    | Cache-Ort                 |
| Grau    | Umgebung des Caches       |
| Rot     | Ausrüstung                |
| Braun   | Bezogen auf den Cache-Typ |
| Schwarz | Berechtigungen            |




Nicht alle Attribute werden von allen Geocaching-Diensten unterstützt.





















Die folgende Tabelle gibt eine Übersicht der Bedeutung aller Attribut-Symbole. Die meisten Symbole können durch Durchstreichen  negiert werden (z.B. "Rund um die Uhr verfügbar" wird zu "Nicht rund um die Uhr verfügbar").







| Symbol  | Beschreibung   |
|---|--|
|  | Dieser Geocache befindet sich in einem verlassenen Gebäude |
|  | Luftfahrzeug benötigt                                      |
|  | Zu jeder Jahreszeit verfügbar                              |
|  | Eine mathematische Aufgabe muss gelöst werden              |
|  | Frag den Besitzer nach mehr Informationen                  |
|  | Dies ist ein Audio-Cache                                   |
|  | Rund um die Uhr verfügbar                                  |
|  | Fahrräder erlaubt  |
|  | Du benötigst evtl. ein Boot für diesen Cache               |
|  | Vögel könnten in der Nähe des Caches brüten                |

| Symbol  | Beschreibung   |
|---|--|
|    | Du musst deinen eigenen Stift mitbringen, da keiner im Cache ist                               |
|    | Lagerfeuer erlaubt   |
|    | Camping erlaubt  |
|    | Der Cache ist in einer Höhle   |
|    | Der Cache ist in der Nähe eines Abgrundes  |
|    | Es muss geklettert werden um den Cache zu erreichen  |
|    | Du benötigst einen Kompass   |
|    | Tier könnten sich in der Nähe des Caches befinden  |
|    | Der Cache liegt in einem gefährlichen Gebiet   |
|   | Gefährliche Tiere könnten in der Umgebung des Caches sein                                      |
|  | Dieser Cache ist tagsüber verfügbar  |
|  | Hunde erlaubt  |
|  | Einfaches Klettern erforderlich  |
|  | Eine Eintrittsgebühr ist notwendig um den Cache zu finden                                      |
|  | Ein Puzzle oder ein anderes Rätsel muss im Feld gelöst werden                                  |
|  | Es wurde durch andere Geocacher gemeldet, dass dieser Cache eine Wartung vom Besitzer benötigt |
|  | Taschenlampe benötigt  |
|  | Verpflegung in der Nähe verfügbar  |
|  | Der Cache liegt auf Privatgrund  |
|  | Treibstoff ist in der Nähe verfügbar   |
|  | Dieser Cache ist ein GeoHotel  |
|  | Dieser Cache ist Teil eine Geotour   |

| Symbol  | Beschreibung   |
|---|--|
|    | Lange Wanderung (>10km)  |
|    | Mittlere Wanderung (<10km)   |
|    | Kurze Wanderung (<1km)   |
|    | Dieser Cache erfordert Wandern   |
|    | Der Cache ist im Gebirge   |
|    | Eine historische Stätte ist in der Nähe  |
|    | Pferde/Reiten erlaubt  |
|    | Der Cache ist in einem Jagdgebiet  |
|    | Der Cache ist im/unter Wasser  |
|    | Der Cache ist in einem Gebäude   |
|   | Der Cache benötigt Vorarbeit oder Untersuchung   |
|  | Jeeps/Allrad erlaubt   |
|  | Der Cache ist für Kinder geeignet  |
|  | Der Cache ist Teil eines Lost&Found-Abenteuers   |
|  | Der Cache ist eine Letterbox   |
|  | Der Cache hat ein elektronische Logbuch (du findest nur einen Link darauf)                         |
|  | Der Cache beinhaltet magnetische Komponenten oder ein Magnet wird benötigt, um den Cache zu finden |
|  | Der Cache ist in einer Mine  |
|  | Motorräder erlaubt   |
|  | Dies ist ein beweglicher Cache   |
|  | Der Cache ist in einer natürlichen Umgebung  |
|  | Dieser Cache wird für Nachts empfohlen   |

| Symbol  | Beschreibung   |
|---|--|
|    | Dies ist ein Nacht-Cache                                     |
|    | Ein GPS-Gerät wird zum Finden nicht benötigt                 |
|    | Diesen Cache gibt es nur auf Opencaching                     |
|    | Dies ist ein Offset-/Multi-Cache                             |
|    | Das Finden des Caches dauert (weniger als) eine Stunde       |
|    | Übernachtung erforderlich                                    |
|    | Parkplatz verfügbar  |
|    | Du kannst dein Fahrzeug neben dem Cache parken (Park & Grab) |
|    | Dies ist ein Partnerschafts-Cache                            |
|   | Dieser Cache kann nur von Fußgängern gefunden werden         |
|  | Telefon verfügbar  |
|  | Picknick-Tische verfügbar                                    |
|  | Der Cache ist in der Nähe einer Sehenswürdigkeit             |
|  | Gifitge Pflanzen in der Nähe des Caches                      |
|  | Öffentliche Verkehrsmittel verfügbar                         |
|  | Ein Puzzle muss zum Finden des Caches gelöst werden          |
|  | Quads/ATV erlaubt  |
|  | Dies ist ein schnell zu findender Cache                      |
|  | Bahnanbindung verfügbar                                      |
|  | Unterstütztes Klettern erforderlich                          |
|  | Toiletten verfügbar  |
|  | Wohnmobile erlaubt   |

| Symbol  | Beschreibung                                   |
|---|--|
|    | Spezielles Werkzeug benötigt                   |
|    | Dies ist ein Safari-Cache (Opencaching)        |
|    | Schöne Aussicht in der Nähe                    |
|    | Tauchausrüstung erforderlich                   |
|    | Zugang zum Cache hängt von der Jahreszeit ab   |
|    | Schaufel benötigt                              |
|    | Ski erlaubt/benötigt                           |
|    | Nur zu bestimmten Zeiten zugänglich            |
|    | Der Cache ist schneesicher                     |
|   | Schneemobile erlaubt                           |
|  | Schneeschuhe benötigt                          |
|  | Der Cache ist nur zu bestimmten Zeiten machbar |
|  | Geheim vorgehen                                |
|  | Cache ist kinderwagentauglich                  |
|  | Cache hat eine elektronische Markierung        |
|  | Sumpf in der Nähe                              |
|  | Schwimmen erforderlich                         |
|  | Spritze  |
|  | Cache erfordert Teamarbeit                     |
|  | Dornen in der Nähe                             |
|  | Zecken in der Nähe                             |
|  | Cache hängt von Gezeiten ab                    |

| Symbol  | Beschreibung                         |
|---|--------------------------------------|
|    | Touristischer Cache                  |
|    | Cache erfordert Baumklettern         |
|    | Unbekanntes Attribut                 |
|    | USB-Cache                            |
|    | UV-Licht benötigt                    |
|    | Cache erfordert Waten                |
|    | Trinkwasser verfügbar                |
|    | Webcam in der Nähe                   |
|    | WheriGo-Cache                        |
|    | Cache im Winter verfügbar            |
|  | Cache beinhaltet ein Wireless-Beacon |